



**ДЕПАРТАМЕНТ
АРХИТЕКТУРЫ И ГРАДОСТРОИТЕЛЬСТВА
ВОРОНЕЖСКОЙ ОБЛАСТИ**

П Р И К А З

№ _____

г. Воронеж

**Об утверждении правил землепользования и застройки
Новокриушанского сельского поселения Калачеевского
муниципального района Воронежской области**

В соответствии с Градостроительным кодексом Российской Федерации, Федеральным законом от 06.10.2003 № 131-ФЗ «Об общих принципах организации местного самоуправления в Российской Федерации», Законами Воронежской области от 07.07.2006 № 61-ОЗ «О регулировании градостроительной деятельности в Воронежской области», от 20.12.2018 № 173-ОЗ «О перераспределении полномочий по утверждению правил землепользования и застройки между органами местного самоуправления поселений Воронежской области, городского округа город Нововоронеж, Борисоглебского городского округа и исполнительными органами государственной власти Воронежской области», постановлением правительства Воронежской области от 31.12.2014 № 1240 «Об утверждении Положения о департаменте архитектуры и градостроительства Воронежской области», на основании приказа департамента архитектуры и градостроительства Воронежской области от 30.12.2019 № 45-01-04/900 «О подготовке проектов правил землепользования и застройки поселений Богучарского, Бутурлиновского, Грибановского, Калачеевского, Каменского, Кантемировского, Нижнедевицкого, Новохопёрского, Острогожского,

Петропавловского, Поворинского, Репьёвского, Россошанского, Таловского, Терновского и Эртильского муниципальных районов и Борисоглебского городского округа Воронежской области», с учетом заключения о результатах общественных обсуждений или публичных слушаний от _____ № _____

п р и к а з ы в а ю:

1. Утвердить прилагаемые правила землепользования и застройки Новокриушанского сельского поселения Калачеевского муниципального района Воронежской области.

2. Контроль исполнения настоящего приказа возложить на заместителя руководителя департамента архитектуры и градостроительства Воронежской области – начальника отдела территориального планирования Беляеву С.М.

Руководитель департамента
архитектуры и градостроительства
Воронежской области

А.А. Еренков

УТВЕРЖДЕНЫ
приказом департамента
архитектуры и градостроительства
Воронежской области
от _____ № _____

**ПРАВИЛА ЗЕМЛЕПОЛЬЗОВАНИЯ И ЗАСТРОЙКИ
НОВОКРИУШАНСКОГО СЕЛЬСКОГО ПОСЕЛЕНИЯ
КАЛАЧЕЕВСКОГО МУНИЦИПАЛЬНОГО РАЙОНА
ВОРОНЕЖСКОЙ ОБЛАСТИ**

**ЧАСТЬ I. ПОРЯДОК ПРИМЕНЕНИЯ ПРАВИЛ
ЗЕМЛЕПОЛЬЗОВАНИЯ И ЗАСТРОЙКИ И ВНЕСЕНИЯ В НИХ
ИЗМЕНЕНИЙ**

Раздел 1. Общие положения

1. Предмет регулирования и цели подготовки Правил землепользования и застройки Новокриушанского сельского поселения Калачеевского муниципального района Воронежской области

1. Правила землепользования и застройки Новокриушанского сельского поселения Калачеевского муниципального района Воронежской области (далее – Правила) являются документом градостроительного зонирования, который утверждается нормативным правовым актом департамента архитектуры и градостроительства Воронежской области и в котором устанавливаются территориальные зоны, градостроительные регламенты, порядок применения такого документа и порядок внесения в него изменений.

2. Правила разработаны в соответствии с Градостроительным кодексом Российской Федерации (далее – ГрК РФ), Земельным кодексом Российской Федерации, Федеральным законом от 06.10.2003 № 131-ФЗ «Об общих принципах организации местного самоуправления в Российской Федерации», иными нормативными правовыми актами Российской Федерации, Воронежской области, муниципальными правовыми актами

муниципального образования с учетом положений нормативных актов и документов, определяющих основные направления социально-экономического и градостроительного развития муниципального образования, а также сведений Единого государственного реестра недвижимости, сведений, документов и материалов, содержащихся в государственных информационных системах обеспечения градостроительной деятельности.

3. Правила разработаны в целях:

- создания условий для устойчивого развития территории муниципального образования, сохранения окружающей среды и объектов культурного наследия;
- создания условий для планировки территории муниципального образования;
- обеспечения прав и законных интересов физических и юридических лиц, в том числе правообладателей земельных участков и объектов капитального строительства;
- создания условий для привлечения инвестиций, в том числе путем предоставления возможности выбора наиболее эффективных видов разрешенного использования земельных участков и объектов капитального строительства.

2. Основные понятия, используемые в Правилах

В настоящих Правилах используются основные понятия, установленные законодательством Российской Федерации.

3. Сфера применения Правил

1. Действие настоящих Правил распространяется на всю территорию Новокриушанского сельского поселения Калачеевского муниципального района Воронежской области. Правила обязательны для соблюдения органами государственной власти, органами местного самоуправления, физическими и юридическими лицами, при осуществлении ими градостроительной деятельности на территории Новокриушанского

сельского поселения Калачеевского муниципального района Воронежской области.

2. Настоящие Правила применяются наряду с:

– техническими регламентами и иными обязательными требованиями, установленными в соответствии с законодательством в целях обеспечения безопасности жизни и здоровья людей, надежности и безопасности зданий, строений и сооружений, сохранения окружающей природной среды и объектов культурного наследия;

– региональными и местными нормативами градостроительного проектирования.

4. Содержание и порядок применения Правил

1. Правила включают в себя:

- 1) порядок их применения и внесения изменений в Правила;
- 2) карту градостроительного зонирования;
- 3) градостроительные регламенты.

Обязательным приложением к настоящим Правилам являются сведения о границах территориальных зон, которые должны содержать графическое описание местоположения границ территориальных зон, перечень координат характерных точек этих границ в системе координат, используемой для ведения Единого государственного реестра недвижимости.

2. Порядок применения Правил и внесения в них изменений включает в себя положения:

- 1) о регулировании землепользования и застройки;
- 2) об изменении видов разрешенного использования земельных участков и объектов капитального строительства физическими и юридическими лицами;
- 3) о подготовке документации по планировке территории органами местного самоуправления;
- 4) о проведении общественных обсуждений или публичных слушаний по вопросам землепользования и застройки;

- 5) о внесении изменений в Правила;
- 6) о регулировании иных вопросов землепользования и застройки.

5. Использование объектов недвижимости, не соответствующих настоящим Правилам

1. Земельные участки или объекты капитального строительства, виды разрешенного использования, предельные (минимальные и (или) максимальные) размеры и предельные параметры которых не соответствуют градостроительному регламенту, могут использоваться без установления срока приведения их в соответствие с градостроительным регламентом, за исключением случаев, если использование таких земельных участков и объектов капитального строительства опасно для жизни или здоровья человека, для окружающей среды, объектов культурного наследия.

2. Реконструкция указанных в подпункте 1 настоящего пункта объектов капитального строительства может осуществляться только путем приведения таких объектов в соответствие с градостроительным регламентом или путем уменьшения их несоответствия предельным параметрам разрешенного строительства, реконструкции. Изменение видов разрешенного использования указанных земельных участков и объектов капитального строительства может осуществляться путем приведения их в соответствие с видами разрешенного использования земельных участков и объектов капитального строительства, установленными градостроительным регламентом.

3. В случае если использование указанных в подпункте 1 настоящего пункта земельных участков и объектов капитального строительства продолжается и опасно для жизни или здоровья человека, для окружающей среды, объектов культурного наследия, в соответствии с федеральными законами может быть наложен запрет на использование таких земельных участков и объектов.

6. Открытость и доступность информации о землепользовании и застройке

1. Настоящие Правила являются открытыми и общедоступными.
2. Настоящие Правила подлежат опубликованию в порядке, установленном для официального опубликования нормативных правовых актов Воронежской области, и размещению в федеральной государственной информационной системе территориального планирования и в государственной информационной системе обеспечения градостроительной деятельности.

Раздел 2. Положения о регулировании землепользования и застройки

7. Перераспределение полномочий между органами местного самоуправления Новокриушанского сельского поселения Калачеевского муниципального района Воронежской области и департаментом архитектуры и градостроительства Воронежской области

1. На основании Закона Воронежской области от 20.12.2018 № 173-ОЗ «О перераспределении полномочий по утверждению правил землепользования и застройки между органами местного самоуправления поселений Воронежской области, городского округа город Нововоронеж, Борисоглебского городского округа и исполнительными органами государственной власти Воронежской области» (далее – Закон Воронежской области) и в соответствии со статьей 8.2 ГрК РФ, пунктом 6.1 статьи 26.3 Федерального закона от 06.10.1999 № 184-ФЗ «Об общих принципах организации законодательных (представительных) и исполнительных органов государственной власти субъектов Российской Федерации», частью 1.2 статьи 17 Федерального закона от 06.10.2003 № 131-ФЗ «Об общих принципах организации местного самоуправления в Российской Федерации» полномочия по утверждению Правил перераспределены между органами местного самоуправления Новокриушанского сельского поселения

Калачеевского муниципального района Воронежской области и департаментом архитектуры и градостроительства Воронежской области (далее – Уполномоченный орган) на срок, установленный Законом Воронежской области.

2. После истечения срока, указанного в Законе Воронежской области, полномочия Уполномоченного органа, предусмотренные настоящими Правилами, осуществляются органами местного самоуправления Новокриушанского сельского поселения Калачеевского муниципального района Воронежской области в соответствии с требованиями ГрК РФ.

8. Полномочия Уполномоченного органа по вопросам землепользования и застройки

1. Полномочия Уполномоченного органа по вопросам землепользования и застройки включают:

1) принятие решений о подготовке проекта Правил, о подготовке проекта о внесении изменений в Правила;

2) утверждение Правил, утверждение внесения изменений в Правила;

3) принятие решений о предоставлении разрешений на условно разрешенный вид использования объектов капитального строительства или земельного участка;

4) принятие решений о предоставлении разрешения на отклонение от предельных параметров разрешенного строительства, реконструкции объектов капитального строительства;

5) иные полномочия в соответствии с действующим законодательством.

9. Комиссия по подготовке проектов Правил

1. Комиссия по подготовке проектов правил землепользования и застройки поселений Воронежской области, городского округа город Нововоронеж, Борисоглебского городского округа (далее – Комиссия)

является специально созданным постоянно действующим коллегиальным органом при Уполномоченном органе в целях реализации полномочий, указанных в пункте 8 настоящих Правил, перераспределенных в соответствии с Законом Воронежской области и обеспечения выполнения задач градостроительного зонирования.

2. Комиссия создается и прекращает свою деятельность приказом Уполномоченного органа.

3. Состав и порядок деятельности Комиссии утверждается приказом Уполномоченного органа.

Раздел 3. Положения об изменении видов разрешенного использования земельных участков и объектов капитального строительства физическими и юридическими лицами

10. Изменение видов разрешенного использования земельных участков и объектов капитального строительства

1. Для каждой из установленных настоящими Правилами территориальных зон могут устанавливаться основные, условно разрешенные и вспомогательные виды разрешенного использования земельных участков и объектов капитального строительства.

2. Изменение одного вида разрешенного использования земельных участков и объектов капитального строительства на другой вид такого использования осуществляется в соответствии с градостроительным регламентом при условии соблюдения требований технических регламентов.

3. Основные и вспомогательные виды разрешенного использования земельных участков и объектов капитального строительства правообладателями земельных участков и объектов капитального строительства, за исключением органов государственной власти, органов местного самоуправления, государственных и муниципальных учреждений, государственных и муниципальных унитарных предприятий, выбираются самостоятельно без дополнительных разрешений и согласования.

4. Решения об изменении одного вида разрешенного использования земельных участков и объектов капитального строительства, расположенных на землях, на которые действие градостроительных регламентов не распространяется или для которых градостроительные регламенты не устанавливаются, на другой вид такого использования принимаются в соответствии с федеральными законами.

11. Предоставление разрешения на условно разрешенный вид использования земельного участка или объекта капитального строительства

1. Физическое или юридическое лицо, заинтересованное в предоставлении разрешения на условно разрешенный вид использования земельного участка или объекта капитального строительства (далее - разрешение на условно разрешенный вид использования), направляет заявление о предоставлении разрешения на условно разрешенный вид использования в Комиссию. Заявление о предоставлении разрешения на условно разрешенный вид использования может быть направлено в форме электронного документа, подписанного электронной подписью в соответствии с требованиями Федерального закона от 06.04.2011 № 63-ФЗ «Об электронной подписи».

2. Порядок предоставления разрешения на условно разрешенный вид использования земельного участка или объекта капитального строительства определен статьей 39 ГрК РФ.

3. Проект решения о предоставлении разрешения на условно разрешенный вид использования подлежит рассмотрению на общественных обсуждениях или публичных слушаниях, проводимых в порядке, установленном статьей 5.1 ГрК РФ, с учетом положений статьи 39 ГрК РФ.

12. Предоставление разрешения на отклонение от предельных параметров разрешенного строительства, реконструкции объектов капитального строительства

1. Правообладатели земельных участков, размеры которых меньше установленных градостроительным регламентом минимальных размеров

земельных участков либо конфигурация, инженерно-геологические или иные характеристики которых неблагоприятны для застройки, вправе обратиться за разрешениями на отклонение от предельных параметров разрешенного строительства, реконструкции объектов капитального строительства (далее также – разрешение на отклонение от предельных параметров).

2. Правообладатели земельных участков вправе обратиться за разрешениями на отклонение от предельных параметров разрешенного строительства, реконструкции объектов капитального строительства, если такое отклонение необходимо в целях однократного изменения одного или нескольких предельных параметров разрешенного строительства, реконструкции объектов капитального строительства, установленных градостроительным регламентом для конкретной территориальной зоны, не более чем на десять процентов.

3. Порядок предоставления разрешения на отклонение от предельных параметров определен статьей 40 ГрК РФ.

4. Проект решения о предоставлении разрешения на отклонение от предельных параметров подлежит рассмотрению на общественных обсуждениях или публичных слушаниях, проводимых в порядке, установленном статьей 5.1 ГрК РФ, с учетом положений статьи 39 ГрК РФ, за исключением случая, указанного в части 1.1 статьи 40 ГрК РФ.

Раздел 4. Положения о подготовке документации по планировке территории органами местного самоуправления

13. Общие положения о подготовке документации по планировке территории

1. Подготовка документации по планировке территории осуществляется в целях обеспечения устойчивого развития территорий, в том числе выделения элементов планировочной структуры, установления границ земельных участков, установления границ зон планируемого размещения объектов капитального строительства.

2. Подготовка документации по планировке территории осуществляется в соответствии с главой 5 ГрК РФ.

3. Состав и содержание документации по планировке территории определяется ГрК РФ.

Раздел 5. Положения о проведении общественных обсуждений или публичных слушаний по вопросам землепользования и застройки

14. Общие положения о порядке проведения общественных обсуждений или публичных слушаний в сфере градостроительной деятельности

1. В целях соблюдения права человека на благоприятные условия жизнедеятельности, прав и законных интересов правообладателей земельных участков и объектов капитального строительства по проектам правил землепользования и застройки, проектам планировки территории, проектам межевания территории, проектам, предусматривающим внесение изменений в один из указанных утвержденных документов, проектам решений о предоставлении разрешения на условно разрешенный вид использования земельного участка или объекта капитального строительства, проектам решений о предоставлении разрешения на отклонение от предельных параметров разрешенного строительства, реконструкции объектов капитального строительства в соответствии с уставом муниципального образования и (или) нормативным правовым актом представительного органа муниципального образования и с учетом положений ГрК РФ проводятся общественные обсуждения или публичные слушания, за исключением случаев, предусмотренных ГрК РФ и другими федеральными законами.

2. Порядок проведения общественных обсуждений или публичных слушаний определяется ГрК РФ, Уставом Новокриушанского сельского поселения Калачеевского муниципального района Воронежской области и (или) нормативным правовым актом представительного органа муниципального образования.

Раздел 6. Положения о внесении изменений в Правила

15. Основания и порядок внесения изменений в Правила

1. Основания для рассмотрения вопроса о внесении изменений в настоящие Правила предусмотрены статьей 33 ГрК РФ.

2. Внесение изменений в Правила осуществляется в порядке, предусмотренном статьями 31 и 32 ГрК РФ, с учетом особенностей, установленных статьей 33 ГрК РФ.

Раздел 7. Положения о регулировании иных вопросов землепользования и застройки

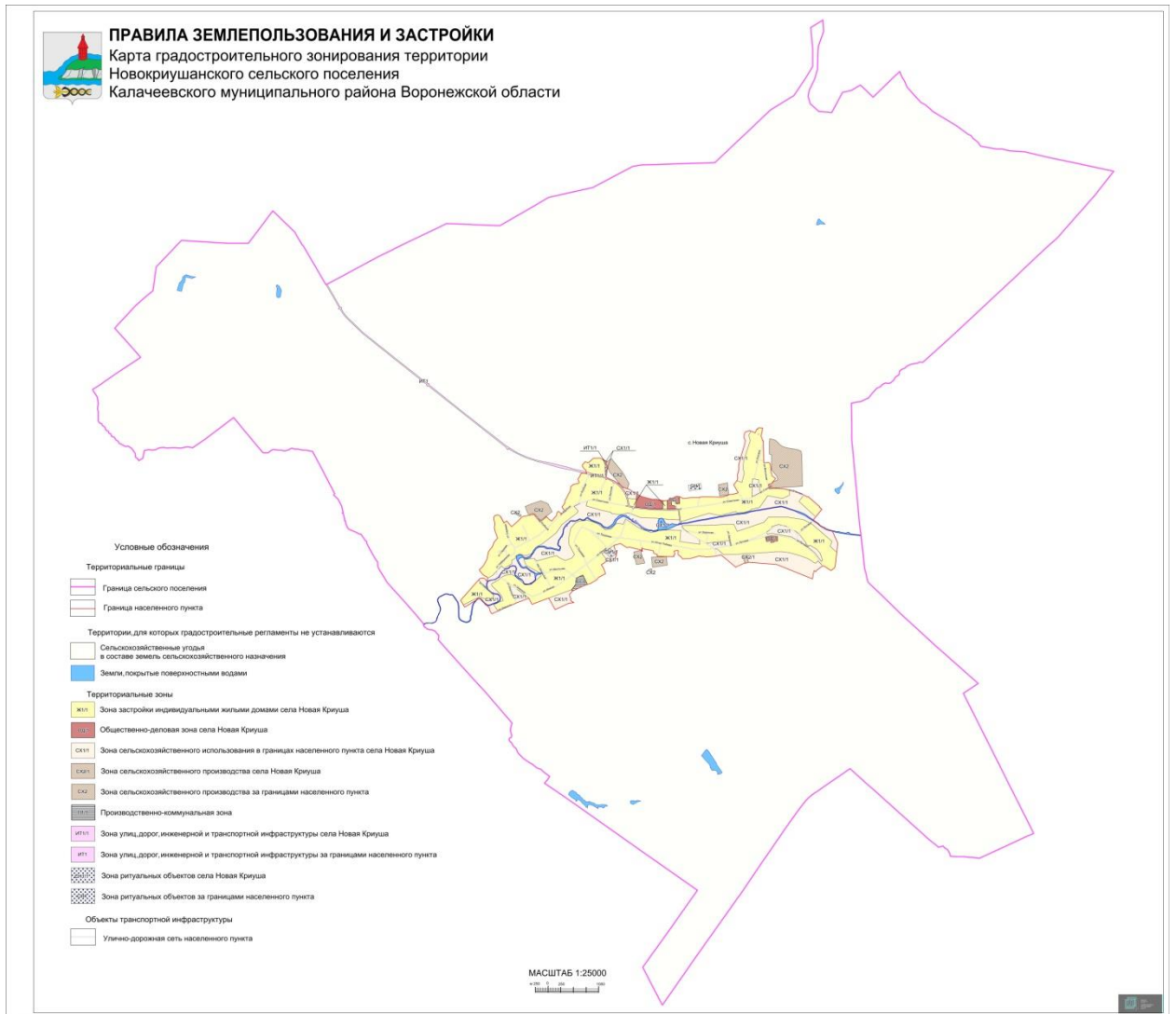
16. Общие принципы регулирования иных вопросов землепользования и застройки на территории Новокриушанского сельского поселения Калачеевского муниципального района Воронежской области

Иные вопросы землепользования и застройки на территории Новокриушанского сельского поселения Калачеевского муниципального района Воронежской области регулируются законодательством Российской Федерации, Воронежской области, муниципальными правовыми актами Новокриушанского сельского поселения Калачеевского муниципального района Воронежской области.

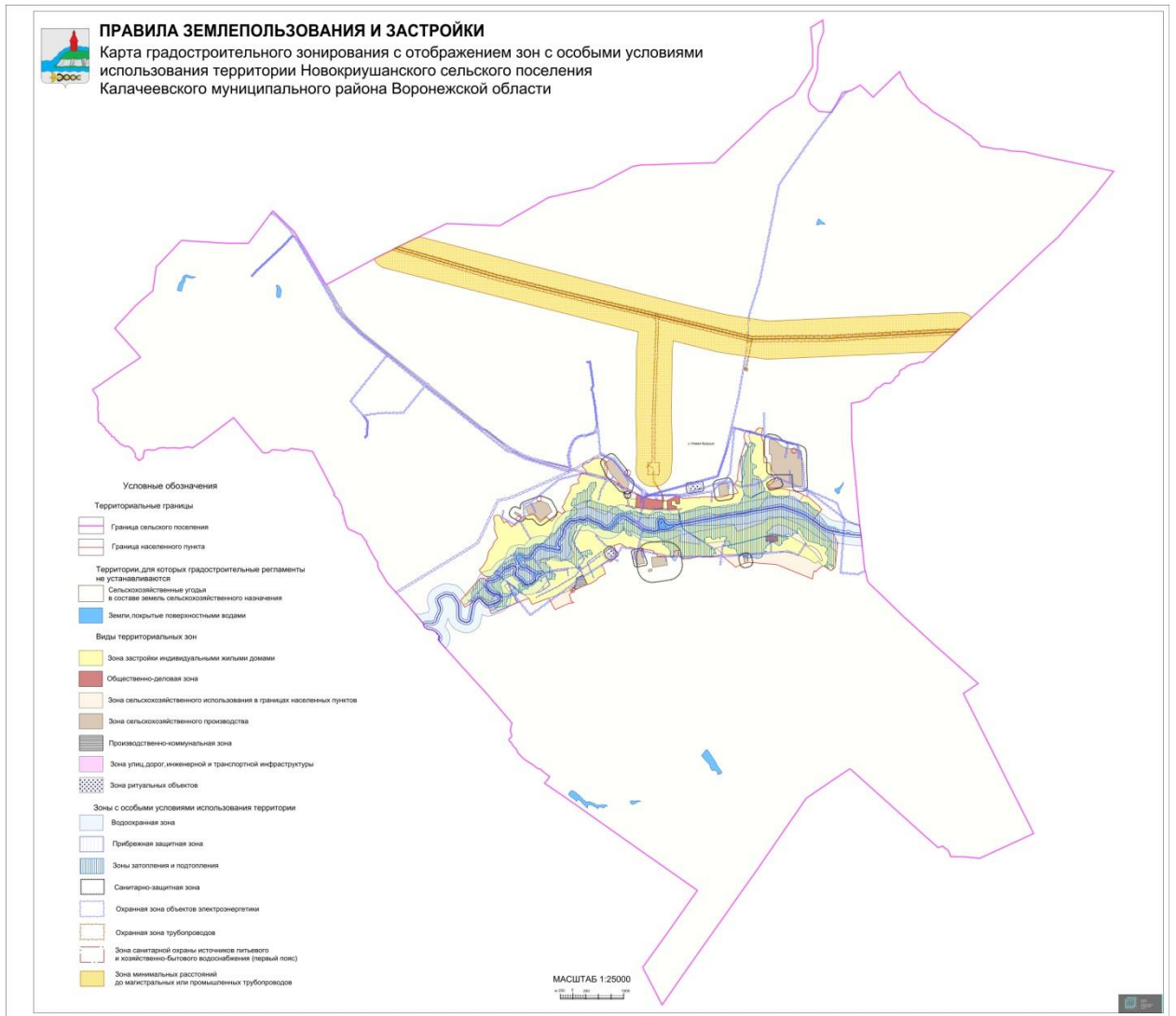
ЧАСТЬ II. КАРТА ГРАДОСТРОИТЕЛЬНОГО ЗОНИРОВАНИЯ

17. Карты градостроительного зонирования

1. Карта градостроительного зонирования территории Новокриушанского сельского поселения Калачеевского муниципального района Воронежской области.



2. Карта градостроительного зонирования с отображением зон с особыми условиями использования территории Новокриушанского сельского поселения Калачеевского муниципального района Воронежской области.



18. Перечень территориальных зон, установленных на карте градостроительного зонирования

1. Порядок установления территориальных зон определен статьей 34 ГрК РФ. На карте градостроительного зонирования установлены следующие виды территориальных зон:

Наименование территориальной зоны	Кодовое обозначение территориальной зоны
Жилые зоны	
Зона застройки индивидуальными жилыми домами	Ж1
Общественно-деловые зоны	
Общественно-деловая зона	ОД
Производственные и коммунально-складские зоны	
Производственно-коммунальная зона	П1
Зоны инженерной и транспортной инфраструктуры	
Зона улиц, дорог, инженерной и транспортной инфраструктуры	ИТ1
Зоны сельскохозяйственного использования	
Зона сельскохозяйственного использования в границах населенных пунктов	СХ1
Зона сельскохозяйственного производства	СХ2
Зоны специального назначения	
Зона ритуальных объектов	СН1

2. Настоящими Правилами на территории Новокриушанского сельского поселения Калачеевского муниципального района Воронежской области установлены следующие территориальные зоны:

Наименование территориальной зоны	Кодовое обозначение территориальной зоны
Жилые зоны	
Зона застройки индивидуальными жилыми домами села Новая Криуша	Ж1/1
Общественно-деловые зоны	
Общественно-деловая зона села Новая Криуша	ОД/1
Производственные и коммунально-складские зоны	
Производственно-коммунальная зона села Новая Криуша	П1/1
Зоны инженерной и транспортной инфраструктуры	
Зона улиц, дорог, инженерной и транспортной инфраструктуры села Новая Криуша	ИТ1/1
Зона улиц, дорог, инженерной и транспортной инфраструктуры за границами населенного пункта	ИТ1
Зоны сельскохозяйственного использования	
Зона сельскохозяйственного использования в границах населенного пункта села Новая Криуша	СХ1/1
Зона сельскохозяйственного производства села Новая Криуша	СХ2/1
Зона сельскохозяйственного производства за границами населенного пункта	СХ2
Зоны специального назначения	
Зона ритуальных объектов села Новая Криуша	СН1/1

Наименование территориальной зоны	Кодовое обозначение территориальной зоны
Зона ритуальных объектов за границами населенного пункта	СН1

3. Сведения о границах территориальных зон, содержащие графическое описание местоположения границ территориальных зон, перечень координат характерных точек границ территориальных зон села Новая Криуша являются приложением № 1 к настоящим Правилам.

4. Сведения о границах территориальных зон, содержащие графическое описание местоположения границ территориальных зон, перечень координат характерных точек границ территориальных зон, расположенных за границами населенного пункта на территории Новокриушанского сельского поселения, являются приложением № 2 к настоящим Правилам.

ЧАСТЬ III. ГРАДОСТРОИТЕЛЬНЫЕ РЕГЛАМЕНТЫ

19. Общие положения о градостроительном регламенте

1. Градостроительным регламентом определяется правовой режим земельных участков, равно как всего, что находится над и под поверхностью земельных участков и используется в процессе их застройки и последующей эксплуатации объектов капитального строительства.

2. Действие градостроительного регламента распространяется в равной мере на все земельные участки и объекты капитального строительства, расположенные в пределах границ территориальной зоны, обозначенной на карте градостроительного зонирования.

3. Земли и земельные участки, на которые действие градостроительных регламентов не распространяется или для которых градостроительные регламенты не устанавливаются, определены статьей 36 ГрК РФ.

20. Виды разрешенного использования

1. Разрешенное использование земельных участков и объектов капитального строительства может быть следующих видов:

- основные виды разрешенного использования;
- условно разрешенные виды использования;
- вспомогательные виды разрешенного использования, допустимые только в качестве дополнительных по отношению к основным видам разрешенного использования и условно разрешенным видам использования и осуществляемые совместно с ними.

2. Виды разрешенного использования (далее – ВРИ) земельных участков в настоящих Правилах определяются в соответствии с приказом Федеральной службы государственной регистрации, кадастра и картографии от 10.11.2020 № П/0412 «Об утверждении классификатора видов разрешенного использования земельных участков».

21. Градостроительные регламенты территориальных зон

1. Градостроительный регламент территориальной зоны Ж1/1

№ п/п	Код ВРИ	Наименование ВРИ	Предельные (минимальные и (или) максимальные) размеры земельных участков, в том числе их площадь, м ²		Максимальный процент застройки в границах земельного участка	Предельное количество этажей или предельная высота зданий, строений, сооружений	Минимальные отступы от границ земельных участков в целях определения мест допустимого размещения зданий, строений, сооружений, за пределами которых запрещено строительство зданий, строений, сооружений
			min	max			
ОСНОВНЫЕ ВИДЫ РАЗРЕШЕННОГО ИСПОЛЬЗОВАНИЯ ЗЕМЕЛЬНЫХ УЧАСТКОВ И ОБЪЕКТОВ КАПИТАЛЬНОГО СТРОИТЕЛЬСТВА							
1	2.1	Для индивидуального жилищного строительства	400	5000	50%	3 этажа*	3 метра**
2	2.3	Блокированная жилая застройка	80	3000	50%	3 этажа*	3 метра**; 0 метров – при примыкании к соседним зданиям
3	2.2	Для ведения личного подсобного хозяйства (приусадебный земельный участок)	300	5000	30%	3 этажа*	3 метра**
4	1.19	Сенокосение	600	50000	0%	не подлежат установлению	
5	1.20	Выпас сельскохозяйственных животных	300	50000	0%	не подлежат установлению	
6	2.7.2	Размещение гаражей для собственных нужд	не подлежат установлению				
7	3.1.1	Предоставление коммунальных услуг	не подлежит установлению	5000	не подлежат установлению		
8	5.1.3	Площадки для занятий спортом	не подлежат установлению				
9	11.0	Водные объекты	не подлежат установлению				
10	11.1	Общее пользование водными объектами	не подлежат установлению				
11	12.0	Земельные участки (территории) общего пользования	не подлежат установлению				
12	12.0.1	Улично-дорожная сеть	не подлежат установлению				
13	12.0.2	Благоустройство территории	не подлежат установлению				
УСЛОВНО РАЗРЕШЕННЫЕ ВИДЫ ИСПОЛЬЗОВАНИЯ ЗЕМЕЛЬНЫХ УЧАСТКОВ И ОБЪЕКТОВ КАПИТАЛЬНОГО СТРОИТЕЛЬСТВА							

№ п/п	Код ВРИ	Наименование ВРИ	Предельные (минимальные и (или) максимальные) размеры земельных участков, в том числе их площадь, м ²		Максимальный процент застройки в границах земельного участка	Предельное количество этажей или предельная высота зданий, строений, сооружений	Минимальные отступы от границ земельных участков в целях определения мест допустимого размещения зданий, строений, сооружений, за пределами которых запрещено строительство зданий, строений, сооружений
			min	max			
14	2.7.1	Хранение автотранспорта	не подлежат установлению				
15	4.4	Магазины	200	5000	60%	3 этажа	3 метра
16	4.6	Общественное питание	200	5000	50%	3 этажа	3 метра
17	4.7	Гостиничное обслуживание	600	не подлежит установлению	45%	4 этажа	6 метров
18	4.9	Служебные гаражи	не подлежит установлению	5000	60%	не подлежит установлению	3 метра
19	5.1.2	Обеспечение занятий спортом в помещениях	не подлежат установлению		45%	не подлежит установлению	3 метра
20	6.4	Пищевая промышленность	не подлежит установлению	5000	не подлежит установлению	15 метров	3 метра
21	8.3	Обеспечение внутреннего правопорядка	не подлежат установлению				3 метра
22	13.1	Ведение огородничества	100	4500	0%	не подлежат установлению	
23	13.2	Ведение садоводства	400	2000	30%	3 этажа	3 метра

* для вспомогательных видов – 1 этаж;

** от вспомогательных видов – 1 метр.

Не допускается размещать со стороны улицы вспомогательные строения, за исключением гаражей. Допускается блокировка хозяйственных построек на смежных земельных участках по взаимному согласию домовладельцев с учетом пожарных требований.

Ограничения использования земельных участков и объектов капитального строительства, устанавливаемые в соответствии с законодательством Российской Федерации, определяются пунктом 22 настоящих Правил.

2. Градостроительный регламент территориальной зоны ОД/1

№ п/п	Код ВРИ	Наименование ВРИ	Предельные (минимальные и (или) максимальные) размеры земельных участков, в том числе их площадь, м ²		Максимальный процент застройки в границах земельного участка	Предельное количество этажей или предельная высота зданий, строений, сооружений	Минимальные отступы от границ земельных участков в целях определения мест допустимого размещения зданий, строений, сооружений, за пределами которых запрещено строительство зданий, строений, сооружений
			min	max			
ОСНОВНЫЕ ВИДЫ РАЗРЕШЕННОГО ИСПОЛЬЗОВАНИЯ ЗЕМЕЛЬНЫХ УЧАСТКОВ И ОБЪЕКТОВ КАПИТАЛЬНОГО СТРОИТЕЛЬСТВА							
1	3.1.1	Предоставление коммунальных услуг	не подлежит установлению	5000	не подлежат установлению		
2	3.2.1	Дома социального обслуживания	не подлежат установлению		60%	не подлежит установлению	6 метров
3	3.2.2	Оказание социальной помощи населению	не подлежат установлению		60%	не подлежит установлению	6 метров
4	3.2.3	Оказание услуг связи	не подлежат установлению		60%	не подлежит установлению	6 метров
5	3.4.1	Амбулаторно-поликлиническое обслуживание	не подлежат установлению			не подлежит установлению	6 метров
6	3.4.2	Стационарное медицинское обслуживание	не подлежат установлению		45%	не подлежит установлению	6 метров
7	3.5.1	Дошкольное, начальное и среднее общее образование	не подлежат установлению			4 этажа	6 метров
8	3.6.1	Объекты культурно-досуговой деятельности	не подлежат установлению		60%	не подлежит установлению	6 метров
9	3.6.2.	Парки культуры и отдыха	не подлежат установлению				
10	3.7.1	Осуществление религиозных обрядов	не подлежат установлению				6 метров
11	3.8.1	Государственное управление	не подлежат установлению		60%	не подлежит установлению	6 метров
12	3.10.1	Амбулаторное ветеринарное обслуживание	не подлежат установлению		60%	3 этажа	3 метра
13	4.1	Деловое управление	не подлежат установлению		50%	не подлежит	6 метров

№ п/п	Код ВРИ	Наименование ВРИ	Предельные (минимальные и (или) максимальные) размеры земельных участков, в том числе их площадь, м ²		Максимальный процент застройки в границах земельного участка	Предельное количество этажей или предельная высота зданий, строений, сооружений	Минимальные отступы от границ земельных участков в целях определения мест допустимого размещения зданий, строений, сооружений, за пределами которых запрещено строительство зданий, строений, сооружений
			min	max			
						установлению	
14	4.4	Магазины	200	не подлежит установлению	60%	не подлежит установлению	3 метра
15	4.5	Банковская и страховая деятельность	не подлежат установлению		60%	не подлежит установлению	6 метров
16	4.6	Общественное питание	400	не подлежит установлению	50%	не подлежит установлению	6 метров
17	4.9	Служебные гаражи	не подлежат установлению				3 метра
18	5.1.2	Обеспечение занятий спортом в помещениях	не подлежат установлению		45%	не подлежит установлению	6 метров
19	5.1.3	Площадки для занятий спортом	не подлежат установлению				
20	5.1.4	Оборудованные площадки для занятий спортом	не подлежат установлению				3 метра
21	8.3	Обеспечение внутреннего правопорядка	не подлежат установлению				3 метра
22	9.3	Историко-культурная деятельность	не подлежат установлению				
23	12.0	Земельные участки (территории) общего пользования	не подлежат установлению				
24	12.0.1	Улично-дорожная сеть	не подлежат установлению				
25	12.0.2	Благоустройство территории	не подлежат установлению				
УСЛОВНО РАЗРЕШЕННЫЕ ВИДЫ ИСПОЛЬЗОВАНИЯ ЗЕМЕЛЬНЫХ УЧАСТКОВ И ОБЪЕКТОВ КАПИТАЛЬНОГО СТРОИТЕЛЬСТВА							
26	2.7.1	Хранение автотранспорта	не подлежат установлению				1 метр
27	2.7.2	Размещение гаражей для собственных нужд	не подлежат установлению				

Ограничения использования земельных участков и объектов капитального строительства, устанавливаемые в соответствии с законодательством Российской Федерации, определяются пунктом 22 настоящих Правил.

3. Градостроительный регламент территориальной зоны П1/1

№ п/п	Код ВРИ	Наименование ВРИ	Предельные (минимальные и (или) максимальные) размеры земельных участков, в том числе их площадь, м ²		Максимальный процент застройки в границах земельного участка	Предельное количество этажей или предельная высота зданий, строений, сооружений	Минимальные отступы от границ земельных участков в целях определения мест допустимого размещения зданий, строений, сооружений, за пределами которых запрещено строительство зданий, строений, сооружений
			min	max			
ОСНОВНЫЕ ВИДЫ РАЗРЕШЕННОГО ИСПОЛЬЗОВАНИЯ ЗЕМЕЛЬНЫХ УЧАСТКОВ И ОБЪЕКТОВ КАПИТАЛЬНОГО СТРОИТЕЛЬСТВА							
1	1.15	Хранение и переработка сельскохозяйственной продукции	не подлежат установлению				3 метра
2	1.18	Обеспечение сельскохозяйственного производства	не подлежат установлению				3 метра
3	3.1	Коммунальное обслуживание	не подлежат установлению				
4	4.1	Деловое управление	не подлежат установлению		60%	не подлежит установлению	3 метра
5	4.9	Служебные гаражи	не подлежат установлению				3 метра
6	6.9	Склад	не подлежат установлению		60%	не подлежит установлению	3 метра
7	6.9.1	Складские площадки	не подлежат установлению				
УСЛОВНО РАЗРЕШЕННЫЕ ВИДЫ ИСПОЛЬЗОВАНИЯ ЗЕМЕЛЬНЫХ УЧАСТКОВ И ОБЪЕКТОВ КАПИТАЛЬНОГО СТРОИТЕЛЬСТВА							
8	6.6	Строительная промышленность	не подлежат установлению				3 метра

Ограничения использования земельных участков и объектов капитального строительства, устанавливаемые в соответствии с законодательством Российской Федерации, определяются пунктом 22 настоящих Правил.

4. Градостроительные регламенты территориальных зон ИТ1/1, ИТ1

№ п/п	Код ВРИ	Наименование ВРИ	Предельные (минимальные и (или) максимальные) размеры земельных участков, в том числе их площадь, м ²		Максимальный процент застройки в границах земельного участка	Предельное количество этажей или предельная высота зданий, строений, сооружений	Минимальные отступы от границ земельных участков в целях определения мест допустимого размещения зданий, строений, сооружений, за пределами которых запрещено строительство зданий, строений, сооружений
			min	max			
ОСНОВНЫЕ ВИДЫ РАЗРЕШЕННОГО ИСПОЛЬЗОВАНИЯ ЗЕМЕЛЬНЫХ УЧАСТКОВ И ОБЪЕКТОВ КАПИТАЛЬНОГО СТРОИТЕЛЬСТВА							
1	7.2.1	Размещение автомобильных дорог	не подлежат установлению				
2	7.2.2	Обслуживание перевозок пассажиров	не подлежат установлению				3 метра
3	3.1.1	Предоставление коммунальных услуг	не подлежат установлению				
4	11.3	Гидротехнические сооружения	не подлежат установлению				
5	12.0	Земельные участки (территории) общего пользования	не подлежат установлению				
6	12.0.1	Улично-дорожная сеть	не подлежат установлению				
7	12.0.2	Благоустройство территории	не подлежат установлению				
УСЛОВНО РАЗРЕШЕННЫЕ ВИДЫ ИСПОЛЬЗОВАНИЯ ЗЕМЕЛЬНЫХ УЧАСТКОВ И ОБЪЕКТОВ КАПИТАЛЬНОГО СТРОИТЕЛЬСТВА							
8	2.7.1	Хранение автотранспорта	не подлежат установлению				1 метр
9	4.9.1	Объекты дорожного сервиса	не подлежат установлению				3 метра
10	4.9.1.1	Заправка транспортных средств	не подлежат установлению			1 этаж	3 метра
11	4.9.1.2	Обеспечение дорожного отдыха	600	не подлежит установлению	45%	3 этажа	3 метра
12	4.9.1.3	Автомобильные мойки	не подлежат установлению			1 этаж	3 метра
13	4.9.1.4	Ремонт автомобилей	не подлежат установлению			1 этаж	3 метра

Ограничения использования земельных участков и объектов капитального строительства, устанавливаемые в соответствии с законодательством Российской Федерации, определяются пунктом 22 настоящих Правил.

5. Градостроительный регламент территориальной зоны СХ1/1

№ п/п	Код ВРИ	Наименование ВРИ	Предельные (минимальные и (или) максимальные) размеры земельных участков, в том числе их площадь, м ²		Максимальный процент застройки в границах земельного участка	Предельное количество этажей или предельная высота зданий, строений, сооружений	Минимальные отступы от границ земельных участков в целях определения мест допустимого размещения зданий, строений, сооружений, за пределами которых запрещено строительство зданий, строений, сооружений
			min	max			
ОСНОВНЫЕ ВИДЫ РАЗРЕШЕННОГО ИСПОЛЬЗОВАНИЯ ЗЕМЕЛЬНЫХ УЧАСТКОВ И ОБЪЕКТОВ КАПИТАЛЬНОГО СТРОИТЕЛЬСТВА							
1	1.2	Выращивание зерновых и иных сельскохозяйственных культур	не подлежат установлению				
2	1.3	Овощеводство	не подлежат установлению				
3	1.5	Садоводство	не подлежат установлению				
4	1.16	Ведение личного подсобного хозяйства на полевых участках	не подлежат установлению				
5	1.19	Сенокошение	не подлежат установлению				
6	1.20	Выпас сельскохозяйственных животных	не подлежат установлению				
7	3.1.1	Предоставление коммунальных услуг	не подлежат установлению				
8	11.0	Водные объекты	не подлежат установлению				
9	11.1	Общее пользование водными объектами	не подлежат установлению				
10	12.0	Земельные участки (территории) общего пользования	не подлежат установлению				
11	12.0.1	Улично-дорожная сеть	не подлежат установлению				
12	12.0.2	Благоустройство территории	не подлежат установлению				
13	13.1	Ведение огородничества	100	4500	0%	не подлежат установлению	
УСЛОВНО РАЗРЕШЕННЫЕ ВИДЫ ИСПОЛЬЗОВАНИЯ ЗЕМЕЛЬНЫХ УЧАСТКОВ И ОБЪЕКТОВ КАПИТАЛЬНОГО СТРОИТЕЛЬСТВА							
14	11.3	Гидротехнические сооружения	не подлежат установлению				

Ограничения использования земельных участков и объектов капитального строительства, устанавливаемые в соответствии с законодательством Российской Федерации, определяются пунктом 22 настоящих Правил.

6. Градостроительные регламенты территориальных зон СХ2/1, СХ2

№ п/п	Код ВРИ	Наименование ВРИ	Предельные (минимальные и (или) максимальные) размеры земельных участков, в том числе их площадь, м ²		Максимальный процент застройки в границах земельного участка	Предельное количество этажей или предельная высота зданий, строений, сооружений	Минимальные отступы от границ земельных участков в целях определения мест допустимого размещения зданий, строений, сооружений, за пределами которых запрещено строительство зданий, строений, сооружений	
			min	max				
ОСНОВНЫЕ ВИДЫ РАЗРЕШЕННОГО ИСПОЛЬЗОВАНИЯ ЗЕМЕЛЬНЫХ УЧАСТКОВ И ОБЪЕКТОВ КАПИТАЛЬНОГО СТРОИТЕЛЬСТВА								
1	1.1	Растениеводство	не подлежат установлению					
2	1.15	Хранение и переработка сельскохозяйственной продукции	не подлежат установлению					3 метра
3	1.18	Обеспечение сельскохозяйственного производства	не подлежат установлению					3 метра
4	3.1.1	Предоставление коммунальных услуг	не подлежат установлению					
5	4.1	Деловое управление	не подлежат установлению		50%	не подлежит установлению	3 метра	
6	4.9.1.1	Заправка транспортных средств	не подлежат установлению			1 этаж	3 метра	
7	6.9	Склад	не подлежат установлению		60%	не подлежит установлению	3 метра	
8	6.9.1	Складские площадки	не подлежат установлению					
УСЛОВНО РАЗРЕШЕННЫЕ ВИДЫ ИСПОЛЬЗОВАНИЯ ЗЕМЕЛЬНЫХ УЧАСТКОВ И ОБЪЕКТОВ КАПИТАЛЬНОГО СТРОИТЕЛЬСТВА								
9	1.7	Животноводство	не подлежат установлению					3 метра

Ограничения использования земельных участков и объектов капитального строительства, устанавливаемые в соответствии с законодательством Российской Федерации, определяются пунктом 22 настоящих Правил.

7. Градостроительные регламенты территориальных зон СН1/1, СН1

№ п/п	Код ВРИ	Наименование ВРИ	Предельные (минимальные и (или) максимальные) размеры земельных участков, в том числе их площадь, м ²		Максимальный процент застройки в границах земельного участка	Предельное количество этажей или предельная высота зданий, строений, сооружений	Минимальные отступы от границ земельных участков в целях определения мест допустимого размещения зданий, строений, сооружений, за пределами которых запрещено строительство зданий, строений, сооружений
			min	max			
ОСНОВНЫЕ ВИДЫ РАЗРЕШЕННОГО ИСПОЛЬЗОВАНИЯ ЗЕМЕЛЬНЫХ УЧАСТКОВ И ОБЪЕКТОВ КАПИТАЛЬНОГО СТРОИТЕЛЬСТВА							
1	12.1	Ритуальная деятельность	не подлежит установлению	400000	не подлежат установлению		3 метра
2	12.0	Земельные участки (территории) общего пользования	не подлежат установлению				
3	12.0.1	Улично-дорожная сеть	не подлежат установлению				
4	12.0.2	Благоустройство территории	не подлежат установлению				
5	3.1.1	Предоставление коммунальных услуг	не подлежат установлению				
УСЛОВНО РАЗРЕШЕННЫЕ ВИДЫ ИСПОЛЬЗОВАНИЯ ЗЕМЕЛЬНЫХ УЧАСТКОВ И ОБЪЕКТОВ КАПИТАЛЬНОГО СТРОИТЕЛЬСТВА							
6	Не устанавливаются						

Ограничения использования земельных участков и объектов капитального строительства, устанавливаемые в соответствии с законодательством Российской Федерации, определяются пунктом 22 настоящих Правил.

22. Ограничения использования земельных участков и объектов капитального строительства, устанавливаемые в соответствии с законодательством Российской Федерации

1. На территории Новокриушанского сельского поселения Калачеевского муниципального района Воронежской области располагаются следующие зоны с особыми условиями использования территории:

- 1) охранная зона объектов электроэнергетики (объектов электросетевого хозяйства и объектов по производству электрической энергии);
- 2) охранная зона трубопроводов (газопроводов, нефтепроводов и нефтепродуктопроводов, аммиакопроводов);
- 3) водоохранная (рыбоохранная) зона;
- 4) прибрежная защитная полоса;
- 5) зоны санитарной охраны источников питьевого и хозяйственно-бытового водоснабжения, а также устанавливаемые в случаях, предусмотренных Водным кодексом Российской Федерации, в отношении подземных водных объектов зоны специальной охраны;
- 6) зоны затопления и подтопления;
- 7) санитарно-защитная зона;
- 8) зона минимальных расстояний до магистральных или промышленных трубопроводов (газопроводов, нефтепроводов и нефтепродуктопроводов, аммиакопроводов).

2. Ограничения для зон с особыми условиями использования территории установлены в соответствии с действующими нормативами.

№ п/п	Вид зоны	Ограничения в использовании земельных участков и объектов капитального строительства	Основания установления ограничений
1	Охранная зона объектов электроэнергетики (объектов электросетевого хозяйства и объектов по производству электрической энергии)	1. В охранных зонах объектов электросетевого хозяйства, размещенных на земельных участках, запрещается осуществлять любые действия, которые могут нарушить безопасную работу объектов электросетевого хозяйства, в том числе привести к их повреждению или уничтожению, и (или) повлечь причинение вреда жизни, здоровью граждан и имуществу физических или юридических лиц, а также повлечь нанесение экологического ущерба и возникновение пожаров, в том числе: - набрасывать на провода и опоры воздушных линий	Постановление Правительства Российской Федерации от 24.02.2009 № 160 «О порядке установления охранных зон объектов электросетевого хозяйства и особых условий использования земельных участков, расположенных в границах таких зон» Постановление Правительства Российской Федерации от 18.11.2013 № 1033 «О порядке

	<p>электропередачи посторонние предметы, а также подниматься на опоры воздушных линий электропередачи;</p> <ul style="list-style-type: none"> - размещать любые объекты и предметы (материалы) в пределах созданных в соответствии с требованиями нормативно-технических документов проходов и подъездов для доступа к объектам электросетевого хозяйства, а также проводить любые работы и возводить сооружения, которые могут препятствовать доступу к объектам электросетевого хозяйства, без создания необходимых для такого доступа проходов и подъездов; - находиться в пределах огороженной территории и помещениях распределительных устройств и подстанций, открывать двери и люки распределительных устройств и подстанций, производить переключения и подключения в электрических сетях (указанное требование не распространяется на работников, занятых выполнением разрешённых в установленном порядке работ), разводить огонь в пределах охранных зон вводных и распределительных устройств, подстанций, воздушных линий электропередачи, а также в охранных зонах кабельных линий электропередачи; - размещать свалки; - производить работы ударными механизмами, сбрасывать тяжести массой свыше 5 тонн, производить сброс и слив едких и коррозионных веществ и горюче-смазочных материалов (в охранных зонах подземных кабельных линий электропередачи). <p>2. Для объектов электросетевого хозяйства напряжением свыше 1000 вольт, помимо действий, предусмотренных пунктом 1, запрещается:</p> <ul style="list-style-type: none"> - складировать или размещать хранилища любых, в том числе горюче-смазочных материалов; - размещать детские и спортивные площадки, стадионы, рынки, торговые точки, полевые станы, загоны для скота, гаражи и стоянки всех видов машин и механизмов, проводить любые мероприятия, связанные с большим скоплением людей, не занятых выполнением разрешённых в установленном порядке работ (в охранных зонах воздушных линий электропередачи); - использовать (запускать) любые летательные аппараты, в том числе воздушных змеев, спортивные модели летательных аппаратов 	<p>установления охранных зон объектов по производству электрической энергии и особых условий использования земельных участков, расположенных в границах таких зон»</p>
--	--	--

		<p>(в охранных зонах воздушных линий электропередачи);</p> <ul style="list-style-type: none"> - бросать якоря с судов и осуществлять их проход с отданными якорями, цепями, лотами, волокушами и тралами (в охранных зонах подводных кабельных линий электропередачи); - осуществлять проход судов с поднятыми стрелами кранов и других механизмов (в охранных зонах воздушных линий электропередачи). <p>3. Без письменного решения о согласовании сетевой организации запрещается:</p> <ul style="list-style-type: none"> - строительство, капитальный ремонт, реконструкция или снос зданий и сооружений; - горные, взрывные, мелиоративные работы, в том числе связанные с временным затоплением земель; - посадка и вырубка деревьев и кустарников; - дноуглубительные, землечерпальные и погрузочно-разгрузочные работы, добыча рыбы, других водных животных и растений придонными орудиями лова, устройство водопоев, колка и заготовка льда (в охранных зонах подводных кабельных линий электропередачи); - проход судов, у которых расстояние по вертикали от верхнего крайнего габарита с грузом или без груза до нижней точки провеса проводов переходов воздушных линий электропередачи через водоёмы менее минимально допустимого расстояния, в том числе с учётом максимального уровня подъёма воды при паводке; - проезд машин и механизмов, имеющих общую высоту с грузом или без груза от поверхности дороги более 4,5 метра (в охранных зонах воздушных линий электропередачи); - земляные работы на глубине более 0,3 метра (на вспахиваемых землях на глубине более 0,45 метра), а также планировка грунта (в охранных зонах подземных кабельных линий электропередачи); - полив сельскохозяйственных культур в случае, если высота струи воды может составить свыше 3 метров (в охранных зонах воздушных линий электропередачи); - полевые сельскохозяйственные работы с применением сельскохозяйственных машин и оборудования высотой более 4 метров (в охранных зонах воздушных линий электропередачи) или полевые сельскохозяйственные работы, связанные с вспашкой 	
--	--	--	--

		<p>земли (в охранных зонах кабельных линий электропередачи).</p> <p>4. Для объектов электросетевого хозяйства напряжением до 1000 вольт, помимо действий, предусмотренных пунктом 3, без письменного решения о согласовании сетевых организаций запрещается:</p> <ul style="list-style-type: none">- размещать детские и спортивные площадки, стадионы, рынки, торговые точки, полевые станы, загоны для скота, гаражи и стоянки всех видов машин и механизмов, садовые, огородные земельные участки и иные объекты недвижимости, расположенные в границах территории ведения гражданами садоводства или огородничества для собственных нужд объекты жилищного строительства, в том числе индивидуального (в охранных зонах воздушных линий электропередачи);- складировать или размещать хранилища любых, в том числе горюче-смазочных материалов;- устраивать причалы для стоянки судов, барж и плавучих кранов, бросать якоря с судов и осуществлять их проход с отданными якорями, цепями, лотами, волокушами и тралами (в охранных зонах подводных кабельных линий электропередачи). <p>5. В охранных зонах объектов по производству электрической энергии запрещается осуществлять действия, которые могут нарушить безопасную работу объектов, в том числе привести к их повреждению или уничтожению и (или) повлечь причинение вреда жизни, здоровью граждан и имуществу физических или юридических лиц, а также нанесение вреда окружающей среде и возникновение пожаров и чрезвычайных ситуаций, а именно:</p> <ul style="list-style-type: none">- убирать, перемещать, засыпать и повреждать предупреждающие знаки;- размещать кладбища, скотомогильники, захоронения отходов производства и потребления, радиоактивных, химических, взрывчатых, токсичных, отравляющих и ядовитых веществ;- производить сброс и слив едких и коррозионных веществ, в том числе растворов кислот, щелочей и солей, а также горюче-смазочных материалов;- разводить огонь и размещать какие-либо открытые или закрытые источники огня;	
--	--	---	--

		<ul style="list-style-type: none"> - проводить работы, размещать объекты и предметы, возводить сооружения, которые могут препятствовать доступу к объектам, без создания необходимых для такого доступа проходов и подъездов; - производить работы ударными механизмами, сбрасывать тяжести массой свыше 5 тонн; - складировать любые материалы, в том числе взрывоопасные, пожароопасные и горюче-смазочные. <p>б. Без письменного согласования владельцев объектов по производству электрической энергии запрещается:</p> <ul style="list-style-type: none"> - размещать детские и спортивные площадки, стадионы, рынки, торговые точки, полевые станы, загоны для скота, гаражи и стоянки всех видов машин и механизмов; - проводить любые мероприятия, связанные с пребыванием людей, не занятых выполнением работ, разрешенных в установленном порядке; - осуществлять горные, взрывные, мелиоративные работы, в том числе связанные с временным затоплением земель. 	
2	Охранная зона трубопроводов (газопроводов, нефтепроводов и нефтепродуктопроводов, аммиакопроводов)	<p>1. В охранных зонах трубопроводов запрещается производить всякого рода действия, могущие нарушить нормальную эксплуатацию трубопроводов либо привести к их повреждению, в частности:</p> <ul style="list-style-type: none"> - перемещать, засыпать и ломать опознавательные и сигнальные знаки, контрольно - измерительные пункты; - открывать люки, калитки и двери необслуживаемых усилительных пунктов кабельной связи, ограждений узлов линейной арматуры, станций катодной и дренажной защиты, линейных и смотровых колодцев и других линейных устройств, открывать и закрывать краны и задвижки, отключать или включать средства связи, энергоснабжения и телемеханики трубопроводов; - устраивать всякого рода свалки, выливать растворы кислот, солей и щелочей; - разрушать берегоукрепительные сооружения, водопропускные устройства, земляные и иные сооружения (устройства), предохраняющие трубопроводы от разрушения, а прилегающую территорию и окружающую местность - от аварийного разлива транспортируемой продукции; - бросать якоря, проходить с отданными якорями, цепями, лотами, 	<p>Федеральный закон от 31.03.1999 № 69-ФЗ «О газоснабжении в Российской Федерации»</p> <p>«Правила охраны магистральных трубопроводов», утвержденные Минтопэнерго РФ 29.04.1992, Постановлением Госгортехнадзора РФ от 22.04.1992 № 9</p> <p>Постановление Госгортехнадзора Российской Федерации от 23.11.1994 № 61 «О распространении «Правил охраны магистральных трубопроводов» на магистральные аммиакопроводы»</p> <p>Постановление Правительства Российской Федерации от 08.09.2017 № 1083 «Об утверждении Правил охраны магистральных газопроводов и о внесении изменений в Положение о представлении в федеральный</p>

		<p>волокушами и тралами, производить дноуглубительные и землечерпальные работы;</p> <p>- разводить огонь и размещать какие-либо открытые или закрытые источники огня.</p> <p>2. В охранных зонах трубопроводов без письменного разрешения предприятий трубопроводного транспорта запрещается:</p> <p>- возводить любые постройки и сооружения; на расстоянии ближе 1000 м от оси аммиакопровода запрещается: строить коллективные сады с жилыми домами, устраивать массовые спортивные соревнования, соревнования с участием зрителей, купания, массовый отдых людей, любительское рыболовство, расположение временных полевых жилищ и станов любого назначения, загоны для скота;</p> <p>- высаживать деревья и кустарники всех видов, складировать корма, удобрения, материалы, сено и солому, располагать конюшни, содержать скот, выделять рыбопромысловые участки, производить добычу рыбы, а также водных животных и растений, устраивать водопои, производить колку и заготовку льда;</p> <p>- сооружать проезды и переезды через трассы трубопроводов, устраивать стоянки автомобильного транспорта, тракторов и механизмов, размещать сады и огороды;</p> <p>- производить мелиоративные земляные работы, сооружать оросительные и осушительные системы;</p> <p>- производить всякого рода открытые и подземные, горные, строительные, монтажные и взрывные работы, планировку грунта.</p> <p>3. В охранных зонах магистральных газопроводов запрещается:</p> <p>- перемещать, засыпать, повреждать и разрушать контрольно-измерительные и контрольно-диагностические пункты, предупредительные надписи, опознавательные и сигнальные знаки местонахождения магистральных газопроводов;</p> <p>- открывать двери и люки необслуживаемых усилительных пунктов на кабельных линиях связи, калитки ограждений узлов линейной арматуры, двери установок электрохимической защиты, люки линейных и смотровых колодцев, открывать и закрывать краны, задвижки, отключать и включать средства связи, энергоснабжения, устройства телемеханики магистральных газопроводов;</p>	<p>орган исполнительной власти (его территориальные органы), уполномоченный Правительством Российской Федерации на осуществление государственного кадастрового учета, государственной регистрации прав, ведение Единого государственного реестра недвижимости и предоставление сведений, содержащихся в Едином государственном реестре недвижимости, федеральными органами исполнительной власти, органами государственной власти субъектов Российской Федерации и органами местного самоуправления дополнительных сведений, воспроизводимых на публичных кадастровых картах»</p> <p>Постановление Правительства Российской Федерации от 20.11.2000 № 878 «Об утверждении Правил охраны газораспределительных сетей»</p>
--	--	---	--

		<ul style="list-style-type: none"> - устраивать свалки, осуществлять сброс и слив едких и коррозионно-агрессивных веществ и горюче-смазочных материалов; - складировать любые материалы, в том числе горюче-смазочные, или размещать хранилища любых материалов; - повреждать берегозащитные, водовыпускные сооружения, земляные и иные сооружения (устройства), предохраняющие магистральный газопровод от разрушения; - осуществлять постановку судов и плавучих объектов на якорь, добычу морских млекопитающих, рыболовство придонными орудиями добычи (вылова) водных биологических ресурсов, плавание с вытравленной якорь-цепью; - проводить дноуглубительные и другие работы, связанные с изменением дна и берегов водных объектов, за исключением работ, необходимых для технического обслуживания объекта магистрального газопровода; - проводить работы с использованием ударно-импульсных устройств и вспомогательных механизмов, сбрасывать грузы; - осуществлять рекреационную деятельность (кроме деятельности по размещению туристских стоянок), разводить костры и размещать источники огня; - огораживать и перегораживать охранные зоны; - размещать какие-либо здания, строения, сооружения, не относящиеся к объектам, указанным в пункте 2 Правил, за исключением объектов, указанных в подпунктах «д» – «к» и «м» пункта 6 Правил, утвержденных Постановлением Правительства Российской Федерации от 08.09.2017 № 1083; - осуществлять несанкционированное подключение (присоединение) к магистральному газопроводу. <p>4. В охранных зонах магистральных газопроводов без письменного разрешения собственника магистрального газопровода или организации, эксплуатирующей магистральный газопровод не допускается:</p> <ul style="list-style-type: none"> - проведение горных, взрывных, строительных, монтажных, мелиоративных работ, в том числе работ, связанных с затоплением земель; - осуществление посадки и вырубки деревьев и кустарников; - проведение погрузочно-разгрузочных работ, устройство водопоев 	
--	--	--	--

		<p>скота, колка и заготовка льда;</p> <ul style="list-style-type: none"> - проведение земляных работ на глубине более чем 0,3 метра, планировка грунта; - сооружение запруд на реках и ручьях; - складирование кормов, удобрений, сена, соломы, размещение полевых станков и загонов для скота; - размещение туристских стоянок; - размещение гаражей, стоянок и парковок транспортных средств; - сооружение переездов через магистральные газопроводы; - прокладка инженерных коммуникаций; - проведение инженерных изысканий, связанных с бурением скважин и устройством шурфов; - устройство причалов для судов и пляжей; - проведение работ на объектах транспортной инфраструктуры, находящихся на территории охранной зоны; - проведение работ, связанных с временным затоплением земель, не относящихся к землям сельскохозяйственного назначения. <p>5. В границах охранной зоны газораспределительных сетей запрещается:</p> <ul style="list-style-type: none"> - строить объекты жилищно-гражданского и производственного назначения; - сносить и реконструировать мосты, коллекторы, автомобильные и железные дороги с расположенными на них газораспределительными сетями без предварительного выноса этих газопроводов по согласованию с эксплуатационными организациями; - разрушать берегоукрепительные сооружения, водопропускные устройства, земляные и иные сооружения, предохраняющие газораспределительные сети от разрушений; - перемещать, повреждать, засыпать и уничтожать опознавательные знаки, контрольно-измерительные пункты и другие устройства газораспределительных сетей; - устраивать свалки и склады, разливать растворы кислот, солей, щелочей и других химически активных веществ; - огораживать и перегораживать охранные зоны, препятствовать доступу персонала эксплуатационных организаций к газораспределительным сетям, проведению обслуживания и 	
--	--	---	--

		<p>устранению повреждений газораспределительных сетей;</p> <ul style="list-style-type: none"> - разводить огонь и размещать источники огня; - рыть погреба, копать и обрабатывать почву сельскохозяйственными и мелиоративными орудиями и механизмами на глубину более 0,3 метра; - открывать калитки и двери газорегуляторных пунктов, станций катодной и дренажной защиты, люки подземных колодцев, включать или отключать электроснабжение средств связи, освещения и систем телемеханики; - набрасывать, приставлять и привязывать к опорам и надземным газопроводам, ограждениям и зданиям газораспределительных сетей посторонние предметы, лестницы, влезать на них; - самовольно подключаться к газораспределительным сетям. 	
3	Водоохранная зона	<p>В границах водоохраной зоны запрещается:</p> <ul style="list-style-type: none"> - использование сточных вод в целях регулирования плодородия почв; - размещение кладбищ, скотомогильников, объектов размещения отходов производства и потребления, химических, взрывчатых, токсичных, отравляющих и ядовитых веществ, пунктов захоронения радиоактивных отходов; - осуществление авиационных мер по борьбе с вредными организмами; - движение и стоянка транспортных средств (кроме специальных транспортных средств), за исключением их движения по дорогам и стоянки на дорогах и в специально оборудованных местах, имеющих твердое покрытие; - строительство и реконструкция автозаправочных станций, складов горюче-смазочных материалов (за исключением случаев, если автозаправочные станции, склады горюче-смазочных материалов размещены на территориях портов, инфраструктуры внутренних водных путей, в том числе баз (сооружений) для стоянки маломерных судов, объектов органов федеральной службы безопасности), станций технического обслуживания, используемых для технического осмотра и ремонта транспортных средств, осуществление мойки транспортных средств; - хранение пестицидов и агрохимикатов (за исключением хранения агрохимикатов в специализированных хранилищах на территориях 	Водный кодекс Российской Федерации

		<p>морских портов за пределами границ прибрежных защитных полос), применение пестицидов и агрохимикатов;</p> <ul style="list-style-type: none"> - сброс сточных, в том числе дренажных, вод; - разведка и добыча общераспространенных полезных ископаемых (за исключением случаев, если разведка и добыча общераспространенных полезных ископаемых осуществляются пользователями недр, осуществляющими разведку и добычу иных видов полезных ископаемых, в границах предоставленных им в соответствии с законодательством Российской Федерации о недрах горных отводов и (или) геологических отводов на основании утвержденного технического проекта в соответствии со ст. 19.1 Закона Российской Федерации от 21 февраля 1992 года № 2395-1 «О недрах»). 	
4	Прибрежная защитная полоса	<p>В границах прибрежных защитных полос запрещается:</p> <ul style="list-style-type: none"> - использование сточных вод в целях регулирования плодородия почв; - размещение кладбищ, скотомогильников, объектов размещения отходов производства и потребления, химических, взрывчатых, токсичных, отравляющих и ядовитых веществ, пунктов захоронения радиоактивных отходов; - осуществление авиационных мер по борьбе с вредными организмами; - движение и стоянка транспортных средств (кроме специальных транспортных средств), за исключением их движения по дорогам и стоянки на дорогах и в специально оборудованных местах, имеющих твердое покрытие; - строительство и реконструкция автозаправочных станций, складов горюче-смазочных материалов (за исключением случаев, если автозаправочные станции, склады горюче-смазочных материалов размещены на территориях портов, инфраструктуры внутренних водных путей, в том числе баз (сооружений) для стоянки маломерных судов, объектов органов федеральной службы безопасности), станций технического обслуживания, используемых для технического осмотра и ремонта транспортных средств, осуществление мойки транспортных средств; - хранение пестицидов и агрохимикатов (за исключением хранения агрохимикатов в специализированных хранилищах на территориях морских портов за пределами границ прибрежных защитных полос), 	Водный кодекс Российской Федерации

		<p>применение пестицидов и агрохимикатов;</p> <ul style="list-style-type: none"> - сброс сточных, в том числе дренажных, вод; - разведка и добыча общераспространенных полезных ископаемых (за исключением случаев, если разведка и добыча общераспространенных полезных ископаемых осуществляются пользователями недр, осуществляющими разведку и добычу иных видов полезных ископаемых, в границах предоставленных им в соответствии с законодательством Российской Федерации о недрах горных отводов и (или) геологических отводов на основании утвержденного технического проекта в соответствии со ст. 19.1 Закона Российской Федерации от 21 февраля 1992 года № 2395-1 «О недрах»); - распашка земель; - размещение отвалов размываемых грунтов; - выпас сельскохозяйственных животных и организация для них летних лагерей, ванн. 	
5	<p>Зоны санитарной охраны источников питьевого и хозяйственно-бытового водоснабжения, а также устанавливаемые в случаях, предусмотренных Водным кодексом Российской Федерации, в отношении подземных водных объектов зоны специальной охраны</p>	<p>В зоне санитарной охраны источников питьевого и хозяйственно-бытового водоснабжения запрещается сброс сточных, в том числе дренажных, вод.</p> <p>На территории зоны санитарной охраны подземных источников водоснабжения:</p> <p>1. В первом поясе не допускается:</p> <ul style="list-style-type: none"> - посадка высокоствольных деревьев; - все виды строительства, не имеющие непосредственного отношения к эксплуатации, реконструкции и расширению водопроводных сооружений, в том числе прокладка трубопроводов различного назначения; - размещение жилых и хозяйственно-бытовых зданий; - проживание людей; - применение ядохимикатов и удобрений. <p>2. Во втором поясе запрещено:</p> <ul style="list-style-type: none"> - закачка отработанных вод в подземные горизонты, подземное складирование твёрдых отходов и разработка недр земли; - размещение кладбищ, скотомогильников, полей ассенизации, полей фильтрации, навозохранилищ, силосных траншей, животноводческих и птицеводческих предприятий и других объектов, обуславливающих опасность микробного загрязнения 	<p>Водный кодекс Российской Федерации</p> <p>СанПиН 2.1.4.1110-02 «Зоны санитарной охраны источников водоснабжения и водопроводов питьевого назначения»</p>

		<p>подземных вод;</p> <ul style="list-style-type: none"> - применение удобрений и ядохимикатов; - рубка леса главного пользования и реконструкции; - размещение складов горюче-смазочных материалов, ядохимикатов и минеральных удобрений, накопителей промстоков, шламохранилищ и других объектов, обуславливающих опасность химического загрязнения подземных вод. <p>Бурение новых скважин и новое строительство, связанное с нарушением почвенного покрова, производится при обязательном согласовании с центром государственного санитарно-эпидемиологического надзора.</p> <p>3. В третьем поясе запрещено:</p> <ul style="list-style-type: none"> - закачка отработанных вод в подземные горизонты, подземное складирование твёрдых отходов и разработка недр земли; - размещение складов горюче-смазочных материалов, ядохимикатов и минеральных удобрений, накопителей промстоков, шламохранилищ и других объектов, обуславливающих опасность химического загрязнения подземных вод. Размещение таких объектов допускается в пределах третьего пояса зоны санитарной охраны только при использовании защищённых подземных вод, при условии выполнения специальных мероприятий по защите водоносного горизонта от загрязнения при наличии санитарно-эпидемиологического заключения центра государственного санитарно-эпидемиологического надзора, выданного с учётом заключения органов геологического контроля. <p>Бурение новых скважин и новое строительство, связанное с нарушением почвенного покрова, производится при обязательном согласовании с центром государственного санитарно-эпидемиологического надзора.</p> <p>На территории зоны санитарной охраны поверхностных источников водоснабжения:</p> <p>1. В первом поясе не допускается:</p> <ul style="list-style-type: none"> - посадка высокоствольных деревьев; - все виды строительства, не имеющие непосредственного отношения к эксплуатации, реконструкции и расширению водопроводных сооружений, в том числе прокладка трубопроводов 	
--	--	---	--

		<p>различного назначения;</p> <ul style="list-style-type: none"> - размещение жилых и хозяйственно-бытовых зданий; - проживание людей; - применение ядохимикатов и удобрений; - спуск любых сточных вод, в том числе сточных вод водного транспорта; - купание, стирка белья, водопой скота и другие виды водопользования, оказывающие влияние на качество воды. <p>2. Во втором поясе не допускается:</p> <ul style="list-style-type: none"> - рубка леса главного пользования и реконструкции, а также закрепление за лесозаготовительными предприятиями древесины на корню и лесосечного фонда долгосрочного пользования (допускается только рубки ухода и санитарные рубки леса); - расположение стойбищ и выпас скота, а также всякое другое использование водоема и земельных участков, лесных угодий в пределах прибрежной полосы шириной не менее 500 м, которое может привести к ухудшению качества или уменьшению количества воды источника водоснабжения; - отведение сточных вод в зоне водосбора источника водоснабжения, включая его притоки, не отвечающих гигиеническим требованиям к охране поверхностных вод; - размещение кладбищ, скотомогильников, полей ассенизации, полей фильтрации, навозохранилищ, силосных траншей, животноводческих и птицеводческих предприятий и других объектов, обуславливающих опасность микробного загрязнения подземных вод; - применение удобрений и ядохимикатов; - рубка леса главного пользования и реконструкции; - сброс промышленных, сельскохозяйственных, городских и ливневых сточных вод, содержание в которых химических веществ и микроорганизмов превышает установленные санитарными правилами гигиенические нормативы качества воды (с учетом Определения Верховного Суда Российской Федерации от 25.09.2014 № АПЛ14-393); - размещение складов горюче-смазочных материалов, ядохимикатов и минеральных удобрений, накопителей промстоков, шламоохранилищ и других объектов, обуславливающих опасность 	
--	--	---	--

		<p>химического загрязнения подземных вод.</p> <p>Регулирование отведения территории для нового строительства жилых, промышленных и сельскохозяйственных объектов, а также согласование изменений технологий действующих предприятий, связанных с повышением степени опасности загрязнения сточными водами источника водоснабжения производится при согласовании с центром государственного санитарно-эпидемиологического надзора.</p> <p>Все работы, в том числе добыча песка, гравия, донноуглубительные, в пределах акватории зоны санитарной охраны допускаются по согласованию с центром государственного санитарно - эпидемиологического надзора лишь при обосновании гидрологическими расчетами отсутствия ухудшения качества воды в створе водозабора.</p> <p>Использование химических методов борьбы с эвтрофикацией водоемов допускается при условии применения препаратов, имеющих положительное санитарно - эпидемиологическое заключение государственной санитарно - эпидемиологической службы Российской Федерации.</p> <p>Использование источников водоснабжения в пределах второго пояса зоны санитарной охраны для купания, туризма, водного спорта и рыбной ловли допускается в установленных местах при условии соблюдения гигиенических требований к охране поверхностных вод, а также гигиенических требований к зонам рекреации водных объектов.</p> <p>3. В третьем поясе не допускается отведение сточных вод в зоне водосбора источника водоснабжения, включая его притоки, не отвечающих гигиеническим требованиям к охране поверхностных вод.</p> <p>Регулирование отведения территории для нового строительства жилых, промышленных и сельскохозяйственных объектов, а также согласование изменений технологий действующих предприятий, связанных с повышением степени опасности загрязнения сточными водами источника водоснабжения производится при согласовании с центром государственного санитарно-эпидемиологического надзора.</p>	
--	--	---	--

		<p>Все работы, в том числе добыча песка, гравия, донноуглубительные, в пределах акватории зоны санитарной охраны допускаются по согласованию с центром государственного санитарно - эпидемиологического надзора лишь при обосновании гидрологическими расчетами отсутствия ухудшения качества воды в створе водозабора.</p> <p>Использование химических методов борьбы с эвтрофикацией водоемов допускается при условии применения препаратов, имеющих положительное санитарно - эпидемиологическое заключение государственной санитарно - эпидемиологической службы Российской Федерации.</p>	
6	Зоны затопления и подтопления	<p>В зонах затопления и подтопления запрещается:</p> <ul style="list-style-type: none"> - размещение новых населенных пунктов и строительство объектов капитального строительства без обеспечения инженерной защиты таких населенных пунктов и объектов от затопления, подтопления; - использование сточных вод в целях регулирования плодородия почв; - размещение кладбищ, скотомогильников, объектов размещения отходов производства и потребления, химических, взрывчатых, токсичных, отравляющих и ядовитых веществ, пунктов хранения и захоронения радиоактивных отходов; - осуществление авиационных мер по борьбе с вредными организмами. 	Водный кодекс Российской Федерации
7	Санитарно-защитная зона	<p>В границах санитарно-защитной зоны не допускается использования земельных участков в целях:</p> <ul style="list-style-type: none"> - размещения жилой застройки, объектов образовательного и медицинского назначения, спортивных сооружений открытого типа, организаций отдыха детей и их оздоровления, зон рекреационного назначения и для ведения садоводства; - размещения объектов для производства и хранения лекарственных средств, объектов пищевых отраслей промышленности, оптовых складов продовольственного сырья и пищевой продукции, комплексов водопроводных сооружений для подготовки и хранения питьевой воды, использования земельных участков в целях производства, хранения и переработки сельскохозяйственной продукции, предназначенной для дальнейшего использования в 	Постановление Правительства Российской Федерации от 03.03.2018 № 222 «Об утверждении Правил установления санитарно-защитных зон и использования земельных участков, расположенных в границах санитарно-защитных зон»

		качестве пищевой продукции, если химическое, физическое и (или) биологическое воздействие объекта, в отношении которого установлена санитарно-защитная зона, приведет к нарушению качества и безопасности таких средств, сырья, воды и продукции в соответствии с установленными требованиями.	
8	Зона минимальных расстояний до магистральных или промышленных трубопроводов (газопроводов, нефтепроводов и нефтепродуктопроводов, аммиакопроводов)	Перечень ограничений использования земельных участков в границах зоны минимальных расстояний до магистральных или промышленных трубопроводов определяется Правительством Российской Федерации в положении о данном виде зоны с особыми условиями использования территории.	

Приложение № 1
к правилам землепользования и застройки
Новокриушанского сельского поселения
Калачеевского муниципального района
Воронежской области

СВЕДЕНИЯ О ГРАНИЦАХ ТЕРРИТОРИАЛЬНЫХ ЗОН,
СОДЕРЖАЩИЕ ГРАФИЧЕСКОЕ ОПИСАНИЕ МЕСТОПОЛОЖЕНИЯ
ГРАНИЦ ТЕРРИТОРИАЛЬНЫХ ЗОН, ПЕРЕЧЕНЬ КООРДИНАТ
ХАРАКТЕРНЫХ ТОЧЕК ГРАНИЦ ТЕРРИТОРИАЛЬНЫХ ЗОН
СЕЛА НОВОКРИУШАНСКОЕ

ОПИСАНИЕ МЕСТОПОЛОЖЕНИЯ ГРАНИЦ

Зона застройки индивидуальными жилыми домами села Новая Криуша - Ж1/1

(наименование объекта, местоположение границ которого описано
(далее - объект)

Раздел 1

Сведения об объекте		
№ п/п	Характеристики объекта	Описание характеристик
1	2	3
1	Местоположение объекта	Воронежская область, Калачеевский муниципальный район, Новокриушанское сельское поселение, село Новая Криуша
2	Площадь объекта \pm величина погрешности определения площади ($P \pm \text{Дельта } P$)	-
3	Иные характеристики объекта	-

Раздел 2

Сведения о местоположении границ объекта					
1. Система координат: МСК - 36, зона 2					
2. Сведения о характерных точках границ объекта					
Обозначение характерных точек границ	Координаты, м		Метод определения координат характерной точки	Средняя квадратическая погрешность положения характерной точки (Mt), м	Описание обозначения точки на местности (при наличии)
	X	Y			
1	2	3	4	5	6
1	355603.29	2233332.07	Картометрический	1.00	-
2	355394.25	2233529.44	Картометрический	1.00	-
3	355386.35	2233537.95	Картометрический	1.00	-
4	355376.81	2233550.78	Картометрический	1.00	-
5	355294.67	2233634.19	Картометрический	1.00	-
6	355186.51	2233567.27	Картометрический	1.00	-
7	355271.50	2233356.38	Картометрический	1.00	-
8	355112.38	2233032.43	Картометрический	1.00	-
9	355157.96	2233005.31	Картометрический	1.00	-
10	355199.87	2232978.46	Картометрический	1.00	-
11	355492.84	2233233.03	Картометрический	1.00	-
1	355603.29	2233332.07	Картометрический	1.00	-
12	355811.15	2233349.32	Картометрический	1.00	-
13	355824.66	2233368.81	Картометрический	1.00	-
14	355871.40	2233417.30	Картометрический	1.00	-
15	356012.39	2233499.28	Картометрический	1.00	-
16	356154.45	2233525.30	Картометрический	1.00	-
17	356198.34	2233552.62	Картометрический	1.00	-
18	356245.56	2233596.90	Картометрический	1.00	-
19	356281.88	2233612.30	Картометрический	1.00	-
20	356346.94	2233638.01	Картометрический	1.00	-
21	356425.37	2233705.30	Картометрический	1.00	-
22	356580.42	2233650.01	Картометрический	1.00	-
23	356633.77	2233639.21	Картометрический	1.00	-
24	356710.72	2233651.39	Картометрический	1.00	-
25	356827.58	2233627.30	Картометрический	1.00	-
26	356866.42	2233646.95	Картометрический	1.00	-
27	356878.13	2233685.16	Картометрический	1.00	-
28	356885.67	2233704.69	Картометрический	1.00	-
29	356877.07	2233739.41	Картометрический	1.00	-
30	356849.89	2233767.27	Картометрический	1.00	-
31	356729.50	2233832.05	Картометрический	1.00	-
32	356726.31	2233833.39	Картометрический	1.00	-
33	356765.73	2233886.52	Картометрический	1.00	-
34	356653.46	2233982.91	Картометрический	1.00	-
35	356776.90	2234121.82	Картометрический	1.00	-
36	356832.17	2234173.18	Картометрический	1.00	-

1	2	3	4	5	6
37	356850.36	2234193.06	Картометрический	1.00	-
38	356898.01	2234428.87	Картометрический	1.00	-
39	356870.01	2234443.38	Картометрический	1.00	-
40	356745.53	2234543.37	Картометрический	1.00	-
41	356847.69	2234670.57	Картометрический	1.00	-
42	356799.93	2234715.30	Картометрический	1.00	-
43	356762.93	2234770.80	Картометрический	1.00	-
44	356832.33	2234832.94	Картометрический	1.00	-
45	356861.36	2234858.74	Картометрический	1.00	-
46	356876.83	2234872.51	Картометрический	1.00	-
47	356914.12	2234874.37	Картометрический	1.00	-
48	356934.78	2234884.45	Картометрический	1.00	-
49	356944.57	2234894.25	Картометрический	1.00	-
50	356955.26	2234908.30	Картометрический	1.00	-
51	356914.33	2234955.91	Картометрический	1.00	-
52	356962.26	2235033.27	Картометрический	1.00	-
53	357040.79	2234974.42	Картометрический	1.00	-
54	357113.36	2235026.44	Картометрический	1.00	-
55	357165.78	2235035.14	Картометрический	1.00	-
56	357375.21	2235144.52	Картометрический	1.00	-
57	357446.26	2235149.92	Картометрический	1.00	-
58	357484.99	2235200.94	Картометрический	1.00	-
59	357509.99	2235302.77	Картометрический	1.00	-
60	357524.32	2235315.55	Картометрический	1.00	-
61	357591.28	2235286.15	Картометрический	1.00	-
62	357649.50	2235329.64	Картометрический	1.00	-
63	357702.73	2235349.36	Картометрический	1.00	-
64	357705.47	2235412.05	Картометрический	1.00	-
65	357683.70	2235498.62	Картометрический	1.00	-
66	357675.83	2235534.58	Картометрический	1.00	-
67	357673.87	2235545.50	Картометрический	1.00	-
68	357681.60	2235550.22	Картометрический	1.00	-
69	357679.30	2235559.84	Картометрический	1.00	-
70	357672.30	2235561.72	Картометрический	1.00	-
71	357667.16	2235568.88	Картометрический	1.00	-
72	357615.48	2235800.63	Картометрический	1.00	-
73	357604.60	2235833.04	Картометрический	1.00	-
74	357598.21	2235835.75	Картометрический	1.00	-
75	357583.84	2235833.11	Картометрический	1.00	-
76	357577.08	2235849.52	Картометрический	1.00	-
77	357593.99	2235857.98	Картометрический	1.00	-
78	357595.90	2235862.59	Картометрический	1.00	-
79	357568.52	2235921.07	Картометрический	1.00	-
80	357537.33	2235983.76	Картометрический	1.00	-
81	357530.07	2235986.18	Картометрический	1.00	-
82	357521.09	2235988.04	Картометрический	1.00	-
83	357508.64	2235984.21	Картометрический	1.00	-
84	357503.21	2235998.84	Картометрический	1.00	-
85	357517.69	2236007.13	Картометрический	1.00	-
86	357519.59	2236015.07	Картометрический	1.00	-
87	357502.24	2236041.51	Картометрический	1.00	-

1	2	3	4	5	6
88	357465.33	2236085.11	Картометрический	1.00	-
89	357425.96	2236124.20	Картометрический	1.00	-
90	357389.26	2236154.16	Картометрический	1.00	-
91	357336.29	2236195.30	Картометрический	1.00	-
92	357297.97	2236216.48	Картометрический	1.00	-
93	357241.50	2236238.15	Картометрический	1.00	-
94	357208.17	2236250.03	Картометрический	1.00	-
95	357187.89	2236256.15	Картометрический	1.00	-
96	357142.94	2236267.21	Картометрический	1.00	-
97	357110.11	2236273.23	Картометрический	1.00	-
98	357098.84	2236273.92	Картометрический	1.00	-
99	357088.91	2236274.91	Картометрический	1.00	-
100	357071.04	2236275.01	Картометрический	1.00	-
101	357067.56	2236272.58	Картометрический	1.00	-
102	357066.00	2236268.86	Картометрический	1.00	-
103	357070.04	2236236.64	Картометрический	1.00	-
104	357055.64	2236233.53	Картометрический	1.00	-
105	357047.99	2236270.00	Картометрический	1.00	-
106	357041.30	2236312.55	Картометрический	1.00	-
107	357029.56	2236359.21	Картометрический	1.00	-
108	357022.23	2236363.72	Картометрический	1.00	-
109	357008.19	2236362.68	Картометрический	1.00	-
110	357001.23	2236381.27	Картометрический	1.00	-
111	357019.54	2236392.36	Картометрический	1.00	-
112	357022.86	2236399.38	Картометрический	1.00	-
113	357018.61	2236428.42	Картометрический	1.00	-
114	357002.64	2236568.61	Картометрический	1.00	-
115	356988.22	2236712.37	Картометрический	1.00	-
116	356981.62	2236813.39	Картометрический	1.00	-
117	356979.51	2236918.69	Картометрический	1.00	-
118	356978.89	2236977.62	Картометрический	1.00	-
119	356976.50	2237049.53	Картометрический	1.00	-
120	356976.50	2237190.31	Картометрический	1.00	-
121	356976.45	2237197.83	Картометрический	1.00	-
122	356980.67	2237250.74	Картометрический	1.00	-
123	356984.45	2237250.43	Картометрический	1.00	-
124	356984.62	2237255.08	Картометрический	1.00	-
125	356981.15	2237261.26	Картометрический	1.00	-
126	356974.93	2237264.88	Картометрический	1.00	-
127	356924.35	2237274.14	Картометрический	1.00	-
128	356863.21	2237283.19	Картометрический	1.00	-
129	356790.50	2237287.38	Картометрический	1.00	-
130	356793.07	2237106.99	Аналитический	0.10	-
131	356806.16	2236962.18	Картометрический	1.00	-
132	356813.36	2236955.82	Картометрический	1.00	-
133	356819.62	2236940.27	Картометрический	1.00	-
134	356820.11	2236930.71	Картометрический	1.00	-
135	356816.87	2236915.96	Картометрический	1.00	-
136	356811.67	2236902.48	Картометрический	1.00	-
137	356818.83	2236830.10	Картометрический	1.00	-
138	356818.91	2236819.80	Картометрический	1.00	-

1	2	3	4	5	6
139	356833.17	2236518.53	Картометрический	1.00	-
140	356925.00	2236285.77	Картометрический	1.00	-
141	356897.45	2236167.50	Картометрический	1.00	-
142	356894.17	2236109.33	Картометрический	1.00	-
143	356908.81	2235964.38	Картометрический	1.00	-
144	356938.48	2235927.45	Картометрический	1.00	-
145	356978.62	2235744.15	Картометрический	1.00	-
146	357064.36	2235450.05	Картометрический	1.00	-
147	357152.64	2235474.84	Картометрический	1.00	-
148	357122.37	2235354.20	Картометрический	1.00	-
149	357053.34	2235213.24	Картометрический	1.00	-
150	356960.04	2235295.60	Картометрический	1.00	-
151	356915.88	2235261.82	Картометрический	1.00	-
152	356696.96	2234977.37	Картометрический	1.00	-
153	356530.21	2234861.37	Картометрический	1.00	-
154	356309.00	2234579.95	Картометрический	1.00	-
155	356275.63	2234510.22	Картометрический	1.00	-
156	356254.24	2234481.35	Картометрический	1.00	-
157	356248.98	2234471.07	Картометрический	1.00	-
158	356241.50	2234461.76	Картометрический	1.00	-
159	356204.78	2234428.98	Картометрический	1.00	-
160	356187.10	2234414.84	Картометрический	1.00	-
161	356166.96	2234404.95	Картометрический	1.00	-
162	356143.21	2234392.77	Картометрический	1.00	-
163	356112.76	2234368.96	Картометрический	1.00	-
164	356079.95	2234243.38	Картометрический	1.00	-
165	356115.73	2234142.49	Картометрический	1.00	-
166	356068.66	2234060.48	Картометрический	1.00	-
167	356033.57	2234059.99	Картометрический	1.00	-
168	355987.70	2233981.50	Картометрический	1.00	-
169	355925.02	2233988.10	Картометрический	1.00	-
170	355832.04	2233836.33	Картометрический	1.00	-
171	355876.46	2233782.14	Картометрический	1.00	-
172	355692.68	2233608.38	Картометрический	1.00	-
173	355639.24	2233514.73	Картометрический	1.00	-
174	355651.33	2233508.44	Картометрический	1.00	-
175	355666.02	2233492.66	Картометрический	1.00	-
176	355680.16	2233464.15	Картометрический	1.00	-
177	355689.19	2233441.32	Картометрический	1.00	-
178	355705.17	2233422.99	Картометрический	1.00	-
179	355743.44	2233388.92	Картометрический	1.00	-
180	355781.03	2233354.21	Картометрический	1.00	-
12	355811.15	2233349.32	Картометрический	1.00	-
181	357871.84	2235378.04	Картометрический	1.00	-
182	357919.35	2235419.46	Картометрический	1.00	-
183	357933.41	2235431.71	Картометрический	1.00	-
184	357911.16	2235496.89	Картометрический	1.00	-
185	358001.34	2235590.52	Картометрический	1.00	-
186	358004.23	2235722.79	Картометрический	1.00	-
187	357985.60	2235765.21	Аналитический	0.10	-

1	2	3	4	5	6
188	357973.68	2235774.48	Аналитический	0.10	-
189	357970.42	2235777.74	Аналитический	0.10	-
190	357948.35	2235792.87	Аналитический	0.10	-
191	357913.83	2235812.83	Аналитический	0.10	-
192	357770.33	2235824.06	Картометрический	1.00	-
193	357634.49	2235810.60	Картометрический	1.00	-
194	357636.43	2235804.17	Картометрический	1.00	-
195	357700.49	2235575.10	Картометрический	1.00	-
196	357698.57	2235567.64	Картометрический	1.00	-
197	357693.52	2235563.15	Картометрический	1.00	-
198	357696.13	2235552.41	Картометрический	1.00	-
199	357703.99	2235551.34	Картометрический	1.00	-
200	357707.91	2235543.24	Картометрический	1.00	-
201	357720.29	2235502.83	Картометрический	1.00	-
202	357733.20	2235452.42	Картометрический	1.00	-
203	357763.27	2235450.49	Картометрический	1.00	-
204	357794.72	2235412.48	Картометрический	1.00	-
205	357839.69	2235378.76	Картометрический	1.00	-
181	357871.84	2235378.04	Картометрический	1.00	-
206	357111.06	2236293.72	Картометрический	1.00	-
207	357210.27	2236273.66	Картометрический	1.00	-
208	357197.90	2236438.27	Картометрический	1.00	-
209	357098.60	2236426.96	Аналитический	0.10	-
210	357054.19	2236423.17	Аналитический	0.10	-
211	357039.29	2236420.38	Картометрический	1.00	-
212	357043.67	2236395.41	Картометрический	1.00	-
213	357050.07	2236363.04	Картометрический	1.00	-
214	357060.58	2236313.95	Картометрический	1.00	-
215	357068.11	2236307.08	Картометрический	1.00	-
216	357076.55	2236302.53	Картометрический	1.00	-
206	357111.06	2236293.72	Картометрический	1.00	-
217	357164.41	2236965.48	Картометрический	1.00	-
218	357170.02	2237047.72	Картометрический	1.00	-
219	356997.85	2237051.38	Картометрический	1.00	-
220	356998.09	2236977.87	Картометрический	1.00	-
221	356998.82	2236959.70	Картометрический	1.00	-
222	357024.76	2236962.39	Картометрический	1.00	-
223	357067.92	2236965.62	Картометрический	1.00	-
224	357139.63	2236964.85	Картометрический	1.00	-
225	357146.65	2236964.99	Картометрический	1.00	-
217	357164.41	2236965.48	Картометрический	1.00	-
226	357157.40	2237128.66	Картометрический	1.00	-
227	357177.91	2237202.06	Картометрический	1.00	-
228	357108.52	2237217.91	Картометрический	1.00	-
229	357111.00	2237230.37	Картометрический	1.00	-
230	357112.56	2237238.22	Картометрический	1.00	-
231	357103.79	2237240.06	Картометрический	1.00	-
232	357103.22	2237237.40	Картометрический	1.00	-

1	2	3	4	5	6
233	357097.67	2237238.44	Картометрический	1.00	-
234	357101.68	2237246.68	Картометрический	1.00	-
235	357104.31	2237262.45	Картометрический	1.00	-
236	357105.32	2237268.51	Картометрический	1.00	-
237	357105.51	2237294.95	Картометрический	1.00	-
238	357148.78	2237294.65	Картометрический	1.00	-
239	357244.40	2237293.89	Картометрический	1.00	-
240	357209.46	2237359.87	Картометрический	1.00	-
241	357210.98	2237403.10	Картометрический	1.00	-
242	357229.11	2237532.04	Картометрический	1.00	-
243	357226.82	2237691.40	Картометрический	1.00	-
244	357238.65	2237694.01	Картометрический	1.00	-
245	357242.37	2237815.54	Картометрический	1.00	-
246	357237.49	2238037.05	Картометрический	1.00	-
247	357236.88	2238064.59	Картометрический	1.00	-
248	357235.58	2238123.46	Картометрический	1.00	-
249	357267.62	2238232.74	Картометрический	1.00	-
250	357285.48	2238262.57	Картометрический	1.00	-
251	357289.47	2238336.94	Картометрический	1.00	-
252	357317.03	2238434.79	Картометрический	1.00	-
253	357324.86	2238444.40	Картометрический	1.00	-
254	357478.19	2238357.51	Картометрический	1.00	-
255	357561.00	2238422.44	Картометрический	1.00	-
256	357525.05	2238518.63	Картометрический	1.00	-
257	357708.05	2238566.70	Картометрический	1.00	-
258	357782.13	2238545.34	Картометрический	1.00	-
259	357942.93	2238553.34	Картометрический	1.00	-
260	358347.30	2238683.63	Картометрический	1.00	-
261	358456.29	2238655.67	Картометрический	1.00	-
262	358535.63	2238701.90	Картометрический	1.00	-
263	358524.37	2238732.97	Картометрический	1.00	-
264	358500.12	2238776.83	Картометрический	1.00	-
265	358508.00	2238780.61	Картометрический	1.00	-
266	358550.94	2238800.85	Картометрический	1.00	-
267	358580.21	2238816.49	Картометрический	1.00	-
268	358572.57	2238831.33	Картометрический	1.00	-
269	358602.79	2238845.93	Картометрический	1.00	-
270	358597.24	2238929.24	Картометрический	1.00	-
271	358437.08	2238898.59	Картометрический	1.00	-
272	358398.93	2238915.09	Картометрический	1.00	-
273	358346.93	2238927.49	Картометрический	1.00	-
274	358346.96	2238942.75	Картометрический	1.00	-
275	357911.74	2238953.04	Картометрический	1.00	-
276	357915.77	2239043.95	Картометрический	1.00	-
277	357908.83	2239062.42	Картометрический	1.00	-
278	357892.34	2239073.92	Картометрический	1.00	-
279	357801.52	2239090.74	Картометрический	1.00	-
280	357729.09	2239093.51	Картометрический	1.00	-
281	357707.50	2239099.30	Картометрический	1.00	-
282	357684.65	2239110.19	Картометрический	1.00	-
283	357657.33	2239110.28	Картометрический	1.00	-

1	2	3	4	5	6
284	357600.18	2239185.28	Картометрический	1.00	-
285	357538.21	2239130.98	Аналитический	0.10	-
286	357533.68	2239118.59	Аналитический	0.10	-
287	357516.92	2239124.69	Аналитический	0.10	-
288	357507.01	2239113.01	Аналитический	0.10	-
289	357484.96	2239039.68	Картометрический	1.00	-
290	357400.27	2239060.84	Картометрический	1.00	-
291	357410.87	2239136.17	Картометрический	1.00	-
292	357402.14	2239344.78	Картометрический	1.00	-
293	357378.85	2239428.15	Картометрический	1.00	-
294	357373.11	2239462.99	Картометрический	1.00	-
295	357272.32	2239456.47	Картометрический	1.00	-
296	357208.03	2239316.92	Картометрический	1.00	-
297	357264.47	2239029.64	Картометрический	1.00	-
298	357032.46	2238868.60	Картометрический	1.00	-
299	357000.53	2238713.41	Картометрический	1.00	-
300	356989.29	2238701.28	Картометрический	1.00	-
301	356969.20	2238683.08	Картометрический	1.00	-
302	356935.53	2238573.86	Картометрический	1.00	-
303	356923.50	2238421.48	Картометрический	1.00	-
304	356954.30	2238402.95	Картометрический	1.00	-
305	356871.77	2238083.29	Картометрический	1.00	-
306	356919.46	2237871.82	Картометрический	1.00	-
307	356850.18	2237646.83	Картометрический	1.00	-
308	356751.87	2237322.09	Картометрический	1.00	-
309	356790.87	2237310.62	Картометрический	1.00	-
310	356873.44	2237297.42	Картометрический	1.00	-
311	356927.67	2237289.59	Картометрический	1.00	-
312	356973.72	2237282.13	Картометрический	1.00	-
313	356985.25	2237279.80	Картометрический	1.00	-
314	356988.56	2237284.23	Картометрический	1.00	-
315	356997.10	2237337.56	Картометрический	1.00	-
316	357014.44	2237327.37	Картометрический	1.00	-
317	357008.12	2237281.45	Картометрический	1.00	-
318	357003.31	2237254.22	Картометрический	1.00	-
319	357001.77	2237232.89	Картометрический	1.00	-
320	357016.00	2237233.43	Картометрический	1.00	-
321	357056.27	2237227.48	Картометрический	1.00	-
322	357055.26	2237218.34	Картометрический	1.00	-
323	357053.02	2237203.82	Картометрический	1.00	-
324	357052.32	2237198.97	Картометрический	1.00	-
325	357064.37	2237193.08	Картометрический	1.00	-
326	357071.75	2237184.25	Картометрический	1.00	-
327	357070.29	2237174.05	Картометрический	1.00	-
328	357068.57	2237140.16	Картометрический	1.00	-
226	357157.40	2237128.66	Картометрический	1.00	-
329	357596.85	2238727.91	Картометрический	1.00	-
330	357579.02	2238848.00	Картометрический	1.00	-
331	357324.69	2238878.69	Картометрический	1.00	-
332	357244.82	2238718.40	Картометрический	1.00	-

1	2	3	4	5	6
329	357596.85	2238727.91	Картометрический	1.00	-
333	358479.03	2238846.86	Картометрический	1.00	-
334	358479.03	2238847.10	Картометрический	1.00	-
335	358478.79	2238847.10	Картометрический	1.00	-
336	358478.79	2238846.86	Картометрический	1.00	-
333	358479.03	2238846.86	Картометрический	1.00	-
337	358471.97	2238839.27	Картометрический	1.00	-
338	358471.97	2238840.27	Картометрический	1.00	-
339	358470.97	2238840.27	Картометрический	1.00	-
340	358470.97	2238839.27	Картометрический	1.00	-
337	358471.97	2238839.27	Картометрический	1.00	-
341	357151.81	2239642.29	Картометрический	1.00	-
342	357277.77	2239740.01	Картометрический	1.00	-
343	357243.79	2239807.56	Картометрический	1.00	-
344	357246.69	2239822.18	Картометрический	1.00	-
345	357047.72	2240051.08	Картометрический	1.00	-
346	357040.73	2240047.93	Картометрический	1.00	-
347	356995.73	2240095.77	Картометрический	1.00	-
348	356846.01	2239974.24	Картометрический	1.00	-
341	357151.81	2239642.29	Картометрический	1.00	-
349	356006.00	2234222.51	Картометрический	1.00	-
350	356030.20	2234420.37	Картометрический	1.00	-
351	355976.71	2234476.33	Картометрический	1.00	-
352	356083.04	2234872.77	Картометрический	1.00	-
353	356042.88	2234916.05	Картометрический	1.00	-
354	355984.90	2235040.38	Картометрический	1.00	-
355	356036.42	2235172.13	Картометрический	1.00	-
356	356101.90	2235222.05	Картометрический	1.00	-
357	356304.40	2235113.97	Картометрический	1.00	-
358	356419.64	2235106.65	Картометрический	1.00	-
359	356616.68	2235146.69	Картометрический	1.00	-
360	356730.90	2235237.99	Картометрический	1.00	-
361	356761.60	2235308.91	Картометрический	1.00	-
362	356779.37	2235469.57	Картометрический	1.00	-
363	356753.02	2235580.50	Картометрический	1.00	-
364	356742.09	2235606.96	Картометрический	1.00	-
365	356716.19	2235665.00	Картометрический	1.00	-
366	356703.40	2235690.24	Картометрический	1.00	-
367	356593.75	2235827.21	Аналитический	0.10	-
368	356601.48	2235931.69	Аналитический	0.10	-
369	356716.18	2236048.76	Картометрический	1.00	-
370	356703.21	2236182.20	Картометрический	1.00	-
371	356804.48	2236229.64	Картометрический	1.00	-
372	356638.93	2236475.54	Аналитический	0.10	-
373	356635.64	2236490.11	Аналитический	0.10	-
374	356595.01	2236565.35	Картометрический	1.00	-
375	356543.53	2236711.36	Картометрический	1.00	-

1	2	3	4	5	6
376	356547.14	2236792.45	Картометрический	1.00	-
377	356576.05	2236892.25	Картометрический	1.00	-
378	356576.50	2236902.83	Картометрический	1.00	-
379	356584.30	2236979.49	Аналитический	0.10	-
380	356583.88	2237019.82	Аналитический	0.10	-
381	356578.04	2237318.67	Картометрический	1.00	-
382	356361.23	2237296.55	Картометрический	1.00	-
383	356306.11	2237688.64	Картометрический	1.00	-
384	356385.04	2237684.40	Картометрический	1.00	-
385	356602.55	2237376.27	Картометрический	1.00	-
386	356674.20	2237335.98	Картометрический	1.00	-
387	356680.67	2237796.54	Картометрический	1.00	-
388	356680.11	2237821.73	Картометрический	1.00	-
389	356700.53	2238360.70	Картометрический	1.00	-
390	356559.94	2238427.52	Картометрический	1.00	-
391	356742.27	2238956.85	Картометрический	1.00	-
392	356836.47	2239038.53	Картометрический	1.00	-
393	356837.17	2239440.17	Картометрический	1.00	-
394	356791.16	2239738.35	Картометрический	1.00	-
395	356690.03	2239916.70	Картометрический	1.00	-
396	356362.16	2240294.88	Картометрический	1.00	-
397	356267.62	2240257.80	Картометрический	1.00	-
398	356149.70	2240386.97	Картометрический	1.00	-
399	355881.82	2240357.53	Картометрический	1.00	-
400	355843.13	2240346.69	Картометрический	1.00	-
401	355787.76	2240277.04	Картометрический	1.00	-
402	355873.45	2240142.55	Картометрический	1.00	-
403	355878.11	2240112.37	Картометрический	1.00	-
404	355977.64	2240017.19	Картометрический	1.00	-
405	355931.45	2239965.57	Картометрический	1.00	-
406	356021.66	2239823.11	Картометрический	1.00	-
407	356074.44	2239684.28	Картометрический	1.00	-
408	356145.34	2239440.18	Картометрический	1.00	-
409	356162.81	2239257.30	Картометрический	1.00	-
410	356119.31	2238616.43	Картометрический	1.00	-
411	356100.08	2238158.90	Картометрический	1.00	-
412	356216.09	2238029.33	Картометрический	1.00	-
413	356209.86	2237977.78	Картометрический	1.00	-
414	356077.06	2238026.59	Картометрический	1.00	-
415	356073.52	2238012.31	Картометрический	1.00	-
416	356065.76	2237969.19	Картометрический	1.00	-
417	356055.22	2237812.80	Картометрический	1.00	-
418	356067.38	2237762.88	Картометрический	1.00	-
419	356064.96	2237728.96	Картометрический	1.00	-
420	356074.47	2237676.43	Картометрический	1.00	-
421	356026.89	2237505.84	Картометрический	1.00	-
422	356021.39	2237393.92	Картометрический	1.00	-
423	356014.76	2237354.89	Картометрический	1.00	-
424	356075.88	2237303.43	Картометрический	1.00	-
425	356095.48	2237266.21	Картометрический	1.00	-
426	356124.26	2237262.09	Картометрический	1.00	-

1	2	3	4	5	6
427	356171.62	2237268.22	Картометрический	1.00	-
428	356187.74	2237256.42	Картометрический	1.00	-
429	356173.63	2237185.15	Картометрический	1.00	-
430	356151.63	2237185.06	Картометрический	1.00	-
431	356119.41	2237202.73	Картометрический	1.00	-
432	356102.51	2237195.88	Картометрический	1.00	-
433	356083.15	2237171.20	Картометрический	1.00	-
434	356061.95	2237182.15	Картометрический	1.00	-
435	356063.30	2237049.90	Картометрический	1.00	-
436	356069.14	2236848.16	Картометрический	1.00	-
437	356102.13	2236849.99	Картометрический	1.00	-
438	356132.84	2236783.15	Картометрический	1.00	-
439	356177.71	2236775.71	Картометрический	1.00	-
440	356201.83	2236661.35	Картометрический	1.00	-
441	356206.26	2236608.82	Картометрический	1.00	-
442	356231.03	2236548.73	Картометрический	1.00	-
443	356163.30	2236560.31	Картометрический	1.00	-
444	356179.08	2236539.14	Картометрический	1.00	-
445	356186.66	2236532.04	Картометрический	1.00	-
446	356197.59	2236540.43	Картометрический	1.00	-
447	356200.14	2236537.36	Картометрический	1.00	-
448	356187.64	2236527.65	Картометрический	1.00	-
449	356201.59	2236501.14	Картометрический	1.00	-
450	356248.86	2236308.88	Картометрический	1.00	-
451	356240.61	2236252.90	Аналитический	0.10	-
452	356320.13	2236126.87	Аналитический	0.10	-
453	356284.52	2236000.21	Аналитический	0.10	-
454	356122.00	2235762.59	Картометрический	1.00	-
455	355983.14	2235868.65	Картометрический	1.00	-
456	355901.52	2235749.62	Картометрический	1.00	-
457	355848.64	2235786.37	Картометрический	1.00	-
458	355746.57	2235827.20	Картометрический	1.00	-
459	355718.66	2235828.76	Картометрический	1.00	-
460	355718.73	2235816.04	Картометрический	1.00	-
461	355652.61	2235697.87	Картометрический	1.00	-
462	355602.62	2235655.51	Картометрический	1.00	-
463	355533.47	2235536.17	Картометрический	1.00	-
464	355514.35	2235477.00	Картометрический	1.00	-
465	355701.12	2235385.51	Картометрический	1.00	-
466	355641.04	2235260.13	Картометрический	1.00	-
467	355638.92	2235255.70	Картометрический	1.00	-
468	355575.52	2235261.11	Картометрический	1.00	-
469	355513.46	2235241.86	Картометрический	1.00	-
470	355507.30	2235239.95	Картометрический	1.00	-
471	355411.62	2235168.63	Картометрический	1.00	-
472	355245.61	2234713.99	Картометрический	1.00	-
473	355122.35	2234386.11	Картометрический	1.00	-
474	355242.46	2234323.86	Картометрический	1.00	-
475	355535.57	2233932.19	Картометрический	1.00	-
476	355376.66	2233990.10	Картометрический	1.00	-
477	355150.39	2234081.04	Картометрический	1.00	-

1	2	3	4	5	6
478	355150.39	2234081.04	Картометрический	1.00	-
479	355074.78	2233910.83	Картометрический	1.00	-
480	354988.55	2233713.38	Картометрический	1.00	-
481	355115.34	2233629.43	Картометрический	1.00	-
482	355200.22	2233820.24	Картометрический	1.00	-
483	355286.58	2233782.62	Картометрический	1.00	-
484	355336.29	2233748.34	Картометрический	1.00	-
485	355487.87	2233591.17	Картометрический	1.00	-
486	355526.03	2233589.76	Картометрический	1.00	-
487	355589.82	2233703.13	Аналитический	0.10	-
488	355645.00	2233770.40	Аналитический	0.10	-
489	355654.29	2233780.17	Картометрический	1.00	-
490	355696.81	2233859.73	Картометрический	1.00	-
491	355711.77	2233988.23	Картометрический	1.00	-
492	355678.49	2234048.96	Аналитический	0.10	-
493	355508.02	2234243.97	Картометрический	1.00	-
494	355506.02	2234345.19	Картометрический	1.00	-
495	355515.12	2234370.85	Картометрический	1.00	-
496	355678.01	2234559.73	Картометрический	1.00	-
497	355722.15	2234555.03	Картометрический	1.00	-
498	355726.54	2234566.65	Картометрический	1.00	-
499	355734.25	2234583.42	Картометрический	1.00	-
500	355738.28	2234586.65	Картометрический	1.00	-
501	355742.58	2234585.31	Картометрический	1.00	-
502	355743.77	2234577.50	Картометрический	1.00	-
503	355741.75	2234565.12	Картометрический	1.00	-
504	355740.44	2234552.99	Картометрический	1.00	-
505	355739.93	2234539.72	Картометрический	1.00	-
506	355887.96	2234268.82	Картометрический	1.00	-
349	356006.00	2234222.51	Картометрический	1.00	-
507	356326.28	2237824.55	Картометрический	1.00	-
508	356379.45	2238266.51	Картометрический	1.00	-
509	356290.12	2238290.03	Картометрический	1.00	-
510	356229.04	2237969.69	Картометрический	1.00	-
507	356326.28	2237824.55	Картометрический	1.00	-
511	356543.73	2239003.83	Картометрический	1.00	-
512	356629.10	2239112.96	Картометрический	1.00	-
513	356656.03	2239107.58	Картометрический	1.00	-
514	356697.78	2239238.21	Картометрический	1.00	-
515	356664.11	2239393.08	Картометрический	1.00	-
516	356587.35	2239526.40	Картометрический	1.00	-
517	356563.11	2239577.58	Картометрический	1.00	-
518	356491.74	2239659.72	Картометрический	1.00	-
519	356326.09	2239786.32	Картометрический	1.00	-
520	356313.97	2239779.58	Картометрический	1.00	-
521	356266.84	2239840.18	Картометрический	1.00	-
522	356288.38	2239857.69	Картометрический	1.00	-
523	356202.19	2240003.13	Картометрический	1.00	-
524	356120.04	2240063.74	Картометрический	1.00	-

1	2	3	4	5	6
525	355993.45	2240106.83	Картометрический	1.00	-
526	355966.52	2240087.98	Картометрический	1.00	-
527	356137.55	2239956.00	Картометрический	1.00	-
528	356304.54	2239751.30	Картометрический	1.00	-
529	356454.03	2239492.73	Картометрический	1.00	-
530	356518.67	2239114.31	Картометрический	1.00	-
531	356507.90	2239021.39	Картометрический	1.00	-
511	356543.73	2239003.83	Картометрический	1.00	-
532	356453.21	2238979.58	Картометрический	1.00	-
533	356473.74	2239098.50	Картометрический	1.00	-
534	356462.24	2239222.13	Картометрический	1.00	-
535	356368.82	2239223.22	Картометрический	1.00	-
536	356365.10	2239147.88	Картометрический	1.00	-
537	356346.76	2239148.75	Картометрический	1.00	-
538	356339.14	2239089.29	Картометрический	1.00	-
539	356374.03	2239078.50	Картометрический	1.00	-
540	356360.46	2239001.57	Картометрический	1.00	-
532	356453.21	2238979.58	Картометрический	1.00	-
3. Сведения о характерных точках части (частей) границы объекта					
Обозначение характерных точек части границы	Координаты, м		Метод определения координат характерной точки	Средняя квадратическая погрешность положения характерной точки (Mt), м	Описание обозначения точки на местности (при наличии)
	X	Y			
1	2	3	4	5	6
Часть №					
-	-	-	-	-	-



Используемые условные знаки и обозначения:
— граница территориальной зоны
• 1 — характерная точка грани территориальной зоны

Масштаб 1:10000

Руководитель БУВО «Норильско-тасовский центр»
Подпись: _____ Ю.В. Шалагина Дата « ____ » _____ 2021 г.
Место для отнесения листа (при наличии) листа, составленного в соответствии с местоположением грани объекта

ОПИСАНИЕ МЕСТОПОЛОЖЕНИЯ ГРАНИЦ

Общественно-деловая зона села Новая Криуша - ОД/1

(наименование объекта, местоположение границ которого описано
(далее - объект)

Раздел 1

Сведения об объекте		
№ п/п	Характеристики объекта	Описание характеристик
1	2	3
1	Местоположение объекта	Воронежская область, Калачеевский муниципальный район, Новокриушанское сельское поселение, село Новая Криуша
2	Площадь объекта \pm величина погрешности определения площади ($P \pm \text{Дельта } P$)	-
3	Иные характеристики объекта	-

Раздел 2

Сведения о местоположении границ объекта					
1. Система координат: МСК - 36, зона 2					
2. Сведения о характерных точках границ объекта					
Обозначение характерных точек границ	Координаты, м		Метод определения координат характерной точки	Средняя квадратическая погрешность положения характерной точки (Mt), м	Описание обозначения точки на местности (при наличии)
	X	Y			
1	2	3	4	5	6
1	357299.60	2236449.90	Картометрический	1.00	-
2	357278.75	2236486.12	Аналитический	0.30	-
3	357245.53	2236546.18	Картометрический	1.00	-
4	357189.74	2236756.18	Картометрический	1.00	-
5	357192.80	2236840.98	Картометрический	1.00	-
6	357164.41	2236965.48	Картометрический	1.00	-
7	357146.65	2236964.99	Аналитический	0.10	-
8	357139.63	2236964.85	Аналитический	0.10	-
9	357067.92	2236965.62	Аналитический	0.10	-
10	357024.76	2236962.39	Аналитический	0.10	-
11	356998.82	2236959.70	Картометрический	1.00	-
12	357011.39	2236957.20	Картометрический	1.00	-
13	357013.30	2236940.61	Картометрический	1.00	-
14	356998.91	2236940.03	Картометрический	1.00	-
15	356998.52	2236919.25	Картометрический	1.00	-
16	357001.51	2236813.47	Картометрический	1.00	-
17	357014.98	2236809.46	Картометрический	1.00	-
18	357015.89	2236794.64	Картометрический	1.00	-
19	357001.76	2236791.05	Картометрический	1.00	-
20	357009.53	2236672.64	Картометрический	1.00	-
21	357020.81	2236581.92	Картометрический	1.00	-
22	357022.18	2236568.65	Картометрический	1.00	-
23	357037.57	2236430.17	Картометрический	1.00	-
24	357039.29	2236420.38	Картометрический	1.00	-
25	357054.19	2236423.17	Аналитический	0.10	-
26	357098.60	2236426.96	Аналитический	0.10	-
1	357299.60	2236449.90	Картометрический	1.00	-
27	357170.02	2237047.72	Картометрический	1.00	-
28	357211.16	2237131.83	Картометрический	1.00	-
29	357254.78	2237233.75	Картометрический	1.00	-
30	357246.13	2237285.31	Картометрический	1.00	-
31	357244.40	2237293.89	Картометрический	1.00	-

1	2	3	4	5	6
32	357148.78	2237294.65	Картометрический	1.00	-
33	357105.51	2237294.94	Картометрический	1.00	-
34	357105.32	2237268.51	Картометрический	1.00	-
35	357104.31	2237262.45	Картометрический	1.00	-
36	357101.68	2237246.68	Картометрический	1.00	-
37	357097.67	2237238.44	Картометрический	1.00	-
38	357103.22	2237237.40	Картометрический	1.00	-
39	357103.79	2237240.06	Картометрический	1.00	-
40	357112.56	2237238.22	Картометрический	1.00	-
41	357111.00	2237230.37	Картометрический	1.00	-
42	357108.52	2237217.91	Картометрический	1.00	-
43	357177.91	2237202.06	Картометрический	1.00	-
44	357157.40	2237128.66	Картометрический	1.00	-
45	357068.57	2237140.16	Картометрический	1.00	-
46	357070.29	2237174.05	Картометрический	1.00	-
47	357071.75	2237184.25	Картометрический	1.00	-
48	357064.37	2237193.08	Картометрический	1.00	-
49	357052.32	2237198.97	Картометрический	1.00	-
50	357053.02	2237203.82	Картометрический	1.00	-
51	357055.26	2237218.34	Картометрический	1.00	-
52	357056.27	2237227.48	Картометрический	1.00	-
53	357016.00	2237233.43	Картометрический	1.00	-
54	357016.41	2237222.51	Картометрический	1.00	-
55	356999.13	2237216.35	Картометрический	1.00	-
56	356996.75	2237117.87	Картометрический	1.00	-
57	356996.21	2237095.19	Картометрический	1.00	-
58	356996.86	2237074.13	Картометрический	1.00	-
59	356997.85	2237051.38	Картометрический	1.00	-
27	357170.02	2237047.72	Картометрический	1.00	-
60	356453.21	2238979.58	Картометрический	1.00	-
61	356473.74	2239098.50	Картометрический	1.00	-
62	356462.24	2239222.13	Картометрический	1.00	-
63	356368.82	2239223.22	Картометрический	1.00	-
64	356365.10	2239147.88	Картометрический	1.00	-
65	356346.76	2239148.75	Картометрический	1.00	-
66	356339.14	2239089.29	Картометрический	1.00	-
67	356374.03	2239078.50	Картометрический	1.00	-
68	356360.46	2239001.57	Картометрический	1.00	-
60	356453.21	2238979.58	Картометрический	1.00	-

3. Сведения о характерных точках части (частей) границы объекта					
Обозначение характерных точек части границы	Координаты, м		Метод определения координат характерной точки	Средняя квадратическая погрешность положения характерной точки (Mt), м	Описание обозначения точки на местности (при наличии)
	X	Y			
1	2	3	4	5	6
Часть №					
-	-	-	-	-	-



Используемые условные знаки и обозначения:



границы территориальной зоны



характерная точка границ территориальной зоны

Масштаб 1:5000

Руководитель БУВО «Нормативно-проектный центр»

Подпись _____ Ю.В. Шалагына

Дата « ____ » _____ 2021 г.

Место для отгиска печати (при наличии) лица, составившего описание местоположения границ объекта

ОПИСАНИЕ МЕСТОПОЛОЖЕНИЯ ГРАНИЦ

Производственная зона села Новая Криуша - П1/1

(наименование объекта, местоположение границ которого описано
(далее - объект)

Раздел 1



Сведения об объекте		
№ п/п	Характеристики объекта	Описание характеристик
1	2	3
1	Местоположение объекта	Воронежская область, Калачеевский муниципальный район, Новокриушанское сельское поселение, село Новая Криуша
2	Площадь объекта \pm величина погрешности определения площади ($P \pm \text{Дельта } P$)	-
3	Иные характеристики объекта	-

Раздел 2

Сведения о местоположении границ объекта					
1. Система координат: МСК - 36, зона 2					
2. Сведения о характерных точках границ объекта					
Обозначение характерных точек границ	Координаты, м		Метод определения координат характерной точки	Средняя квадратическая погрешность положения характерной точки (Mt), м	Описание обозначения точки на местности (при наличии)
	X	Y			
1	2	3	4	5	6
1	355411.62	2235168.63	Картометрический	1.00	-
2	355507.30	2235239.95	Картометрический	1.00	-
3	355513.46	2235241.86	Картометрический	1.00	-
4	355575.52	2235261.11	Картометрический	1.00	-
5	355638.92	2235255.70	Картометрический	1.00	-
6	355641.04	2235260.13	Картометрический	1.00	-
7	355701.12	2235385.51	Картометрический	1.00	-
8	355514.35	2235477.00	Картометрический	1.00	-
9	355502.73	2235441.06	Картометрический	1.00	-
10	355384.48	2235181.77	Картометрический	1.00	-
1	355411.62	2235168.63	Картометрический	1.00	-
3. Сведения о характерных точках части (частей) границы объекта					
Обозначение характерных точек части границы	Координаты, м		Метод определения координат характерной точки	Средняя квадратическая погрешность положения характерной точки (Mt), м	Описание обозначения точки на местности (при наличии)
	X	Y			
1	2	3	4	5	6
Часть №					
-	-	-	-	-	-



Используемые условные знаки и обозначения:

-  границы территориальной зоны
-  1
характерная точка границ территориальной зоны

Масштаб 1:2000

Руководитель БУВО «Нормативно-проектный центр»

Подпись _____ Ю.В. Шалыгина Дата « ____ » _____ 2021 г.

Место для оттиска печати (при наличии) лица, составившего описание местоположения границ объекта

ОПИСАНИЕ МЕСТОПОЛОЖЕНИЯ ГРАНИЦ

Зона улиц, дорог, инженерной и транспортной инфраструктуры села Новая Криуша -
ИТ1/1

(наименование объекта, местоположение границ которого описано
(далее - объект)

Раздел 1

Сведения об объекте		
№ п/п	Характеристики объекта	Описание характеристик
1	2	3
1	Местоположение объекта	Воронежская область, Калачеевский муниципальный район, Новокриушанское сельское поселение, село Новая Криуша
2	Площадь объекта \pm величина погрешности определения площади ($P \pm \Delta P$)	-
3	Иные характеристики объекта	-

Раздел 2

Сведения о местоположении границ объекта					
1. Система координат: МСК - 36, зона 2					
2. Сведения о характерных точках границ объекта					
Обозначение характерных точек границ	Координаты, м		Метод определения координат характерной точки	Средняя квадратическая погрешность положения характерной точки (Mt), м	Описание обозначения точки на местности (при наличии)
	X	Y			
1	2	3	4	5	6
1	357985.60	2235765.21	Картометрический	1.00	-
2	357972.64	2235794.71	Картометрический	1.00	-
3	357967.20	2235803.80	Картометрический	1.00	-
4	357918.01	2235828.85	Картометрический	1.00	-
5	357912.70	2235831.23	Картометрический	1.00	-
6	357913.75	2235832.73	Аналитический	0.10	-
7	357801.14	2235884.92	Аналитический	0.10	-
8	357800.22	2235883.38	Картометрический	1.00	-
9	357791.79	2235869.30	Картометрический	1.00	-
10	357847.06	2235844.76	Картометрический	1.00	-
11	357879.00	2235828.69	Картометрический	1.00	-
12	357913.83	2235812.83	Картометрический	1.00	-
13	357948.35	2235792.87	Картометрический	1.00	-
14	357970.42	2235777.74	Картометрический	1.00	-
15	357973.68	2235774.48	Картометрический	1.00	-
1	357985.60	2235765.21	Картометрический	1.00	-
16	357733.20	2235452.43	Картометрический	1.00	-
17	357720.29	2235502.83	Картометрический	1.00	-
18	357707.91	2235543.24	Картометрический	1.00	-
19	357703.99	2235551.34	Картометрический	1.00	-
20	357696.13	2235552.41	Картометрический	1.00	-
21	357693.52	2235563.15	Картометрический	1.00	-
22	357698.57	2235567.64	Картометрический	1.00	-
23	357700.49	2235575.10	Картометрический	1.00	-
24	357636.43	2235804.17	Картометрический	1.00	-
25	357623.85	2235845.82	Картометрический	1.00	-
26	357615.73	2235864.59	Картометрический	1.00	-
27	357587.48	2235929.40	Картометрический	1.00	-
28	357556.05	2235999.56	Картометрический	1.00	-
29	357542.93	2236022.96	Картометрический	1.00	-
30	357518.62	2236056.45	Картометрический	1.00	-
31	357481.64	2236100.82	Картометрический	1.00	-
32	357440.99	2236141.73	Картометрический	1.00	-
33	357421.02	2236158.45	Картометрический	1.00	-
34	357428.80	2236174.35	Картометрический	1.00	-
35	357423.31	2236181.14	Картометрический	1.00	-
36	357404.46	2236173.94	Картометрический	1.00	-

1	2	3	4	5	6
37	357348.26	2236216.09	Картометрический	1.00	-
38	357307.99	2236236.21	Картометрический	1.00	-
39	357297.05	2236241.54	Картометрический	1.00	-
40	357307.61	2236269.61	Картометрический	1.00	-
41	357270.17	2236283.70	Картометрический	1.00	-
42	357259.61	2236255.62	Картометрический	1.00	-
43	357210.27	2236273.66	Картометрический	1.00	-
44	357111.06	2236293.72	Картометрический	1.00	-
45	357076.55	2236302.53	Картометрический	1.00	-
46	357068.11	2236307.08	Картометрический	1.00	-
47	357060.58	2236313.95	Картометрический	1.00	-
48	357050.07	2236363.04	Картометрический	1.00	-
49	357043.67	2236395.41	Картометрический	1.00	-
50	357037.57	2236430.17	Картометрический	1.00	-
51	357022.18	2236568.65	Картометрический	1.00	-
52	357020.81	2236581.92	Картометрический	1.00	-
53	357009.53	2236672.64	Картометрический	1.00	-
54	357001.76	2236791.05	Картометрический	1.00	-
55	357015.89	2236794.64	Картометрический	1.00	-
56	357014.98	2236809.46	Картометрический	1.00	-
57	357001.51	2236813.47	Картометрический	1.00	-
58	356998.52	2236919.25	Картометрический	1.00	-
59	356998.91	2236940.03	Картометрический	1.00	-
60	357013.30	2236940.61	Картометрический	1.00	-
61	357011.39	2236957.20	Картометрический	1.00	-
62	356998.82	2236959.70	Картометрический	1.00	-
63	356998.09	2236977.87	Картометрический	1.00	-
64	356997.85	2237051.38	Картометрический	1.00	-
65	356996.86	2237074.13	Картометрический	1.00	-
66	356996.21	2237095.19	Картометрический	1.00	-
67	356996.75	2237117.87	Картометрический	1.00	-
68	356999.13	2237216.35	Картометрический	1.00	-
69	357016.41	2237222.51	Картометрический	1.00	-
70	357016.00	2237233.43	Картометрический	1.00	-
71	357001.77	2237232.89	Картометрический	1.00	-
72	357003.31	2237254.22	Картометрический	1.00	-
73	357008.12	2237281.45	Картометрический	1.00	-
74	357014.44	2237327.37	Картометрический	1.00	-
75	356997.10	2237337.56	Картометрический	1.00	-
76	356988.56	2237284.23	Картометрический	1.00	-
77	356985.25	2237279.80	Картометрический	1.00	-
78	356973.72	2237282.13	Картометрический	1.00	-
79	356927.67	2237289.59	Картометрический	1.00	-
80	356873.44	2237297.42	Картометрический	1.00	-
81	356790.87	2237310.62	Картометрический	1.00	-
82	356751.87	2237322.09	Картометрический	1.00	-
83	356725.24	2237328.33	Картометрический	1.00	-
84	356719.62	2237327.97	Картометрический	1.00	-
85	356715.17	2237323.73	Картометрический	1.00	-
86	356711.33	2237311.24	Картометрический	1.00	-
87	356712.35	2237306.81	Картометрический	1.00	-

1	2	3	4	5	6
88	356719.44	2237303.48	Картометрический	1.00	-
89	356790.50	2237287.38	Картометрический	1.00	-
90	356863.21	2237283.19	Картометрический	1.00	-
91	356924.35	2237274.14	Картометрический	1.00	-
92	356974.93	2237264.88	Картометрический	1.00	-
93	356981.15	2237261.26	Картометрический	1.00	-
94	356984.62	2237255.08	Картометрический	1.00	-
95	356984.45	2237250.43	Картометрический	1.00	-
96	356980.67	2237250.74	Картометрический	1.00	-
97	356976.45	2237197.83	Картометрический	1.00	-
98	356976.50	2237190.31	Картометрический	1.00	-
99	356976.50	2237049.53	Картометрический	1.00	-
100	356978.89	2236977.62	Картометрический	1.00	-
101	356979.51	2236918.69	Картометрический	1.00	-
102	356981.62	2236813.39	Картометрический	1.00	-
103	356988.22	2236712.37	Картометрический	1.00	-
104	357002.64	2236568.61	Картометрический	1.00	-
105	357018.61	2236428.42	Картометрический	1.00	-
106	357022.86	2236399.38	Картометрический	1.00	-
107	357019.54	2236392.36	Картометрический	1.00	-
108	357001.23	2236381.27	Картометрический	1.00	-
109	357008.19	2236362.68	Картометрический	1.00	-
110	357022.23	2236363.72	Картометрический	1.00	-
111	357029.56	2236359.21	Картометрический	1.00	-
112	357041.30	2236312.55	Картометрический	1.00	-
113	357047.99	2236270.00	Картометрический	1.00	-
114	357055.64	2236233.53	Картометрический	1.00	-
115	357070.04	2236236.64	Картометрический	1.00	-
116	357066.00	2236268.86	Картометрический	1.00	-
117	357067.56	2236272.58	Картометрический	1.00	-
118	357071.04	2236275.01	Картометрический	1.00	-
119	357088.91	2236274.91	Картометрический	1.00	-
120	357098.84	2236273.92	Картометрический	1.00	-
121	357110.11	2236273.23	Картометрический	1.00	-
122	357142.94	2236267.21	Картометрический	1.00	-
123	357187.89	2236256.15	Картометрический	1.00	-
124	357208.17	2236250.03	Картометрический	1.00	-
125	357241.50	2236238.15	Картометрический	1.00	-
126	357297.97	2236216.48	Картометрический	1.00	-
127	357336.29	2236195.30	Картометрический	1.00	-
128	357389.26	2236154.16	Картометрический	1.00	-
129	357425.96	2236124.20	Картометрический	1.00	-
130	357465.33	2236085.11	Картометрический	1.00	-
131	357502.24	2236041.51	Картометрический	1.00	-
132	357519.59	2236015.07	Картометрический	1.00	-
133	357517.69	2236007.13	Картометрический	1.00	-
134	357503.21	2235998.84	Картометрический	1.00	-
135	357508.64	2235984.21	Картометрический	1.00	-
136	357521.09	2235988.04	Картометрический	1.00	-
137	357530.07	2235986.18	Картометрический	1.00	-
138	357537.33	2235983.76	Картометрический	1.00	-

1	2	3	4	5	6
139	357568.52	2235921.07	Картометрический	1.00	-
140	357595.90	2235862.59	Картометрический	1.00	-
141	357593.99	2235857.98	Картометрический	1.00	-
142	357577.08	2235849.52	Картометрический	1.00	-
143	357583.84	2235833.11	Картометрический	1.00	-
144	357598.21	2235835.75	Картометрический	1.00	-
145	357604.60	2235833.04	Картометрический	1.00	-
146	357615.48	2235800.63	Картометрический	1.00	-
147	357667.16	2235568.88	Картометрический	1.00	-
148	357672.30	2235561.72	Картометрический	1.00	-
149	357679.30	2235559.84	Картометрический	1.00	-
150	357681.60	2235550.22	Картометрический	1.00	-
151	357673.87	2235545.50	Картометрический	1.00	-
152	357675.83	2235534.58	Картометрический	1.00	-
153	357683.70	2235498.62	Картометрический	1.00	-
154	357705.47	2235412.05	Картометрический	1.00	-
155	357705.84	2235420.59	Картометрический	1.00	-
156	357704.86	2235457.88	Картометрический	1.00	-
157	357714.24	2235455.67	Картометрический	1.00	-
158	357726.03	2235452.89	Картометрический	1.00	-
16	357733.20	2235452.43	Картометрический	1.00	-

3. Сведения о характерных точках части (частей) границы объекта

Обозначение характерных точек части границы	Координаты, м		Метод определения координат характерной точки	Средняя квадратическая погрешность положения характерной точки (Mt), м	Описание обозначения точки на местности (при наличии)
	X	Y			
1	2	3	4	5	6
Часть №					
-	-	-	-	-	-



Начало условной линии в обозначении
границ территории
границ территории
границ территории



Масштаб 1:2000

ОПИСАНИЕ МЕСТОПОЛОЖЕНИЯ ГРАНИЦ

Зона сельскохозяйственного использования в границах населенного пункта
села Новая Криуша- СХ1/1

(наименование объекта, местоположение границ которого описано
(далее - объект)

Раздел 1

Сведения об объекте		
№ п/п	Характеристики объекта	Описание характеристик
1	2	3
1	Местоположение объекта	Воронежская область, Калачеевский муниципальный район, Новокриушанское сельское поселение, село Новая Криуша
2	Площадь объекта \pm величина погрешности определения площади ($P \pm \text{Дельта } P$)	-
3	Иные характеристики объекта	-

Раздел 2

Сведения о местоположении границ объекта					
1. Система координат: МСК - 36, зона 2					
2. Сведения о характерных точках границ объекта					
Обозначение характерных точек границ	Координаты, м		Метод определения координат характерной точки	Средняя квадратическая погрешность положения характерной точки (Mt), м	Описание обозначения точки на местности (при наличии)
	X	Y			
1	2	3	4	5	6
1	357967.20	2235803.80	Картометрический	1.00	-
2	357935.18	2235857.29	Картометрический	1.00	-
3	357933.30	2235859.77	Картометрический	1.00	-
4	357913.75	2235832.73	Аналитический	0.10	-
5	357912.70	2235831.23	Картометрический	1.00	-
6	357918.01	2235828.85	Картометрический	1.00	-
1	357967.20	2235803.80	Картометрический	1.00	-
7	357913.83	2235812.83	Картометрический	1.00	-
8	357879.00	2235828.69	Картометрический	1.00	-
9	357847.06	2235844.76	Картометрический	1.00	-
10	357791.79	2235869.30	Картометрический	1.00	-
11	357786.25	2235860.05	Картометрический	1.00	-
12	357722.80	2235858.10	Картометрический	1.00	-
13	357623.85	2235845.82	Картометрический	1.00	-
14	357634.49	2235810.60	Картометрический	1.00	-
15	357770.33	2235824.06	Картометрический	1.00	-
7	357913.83	2235812.83	Картометрический	1.00	-
16	357542.93	2236022.96	Картометрический	1.00	-
17	357487.67	2236123.90	Аналитический	0.10	-
18	357437.94	2236167.10	Аналитический	0.10	-
19	357397.35	2236265.48	Аналитический	0.10	-
20	357404.74	2236267.67	Картометрический	1.00	-
21	357299.65	2236449.88	Картометрический	1.00	-
22	357197.90	2236438.27	Картометрический	1.00	-
23	357210.27	2236273.66	Аналитический	0.10	-
24	357259.61	2236255.62	Аналитический	0.10	-
25	357270.17	2236283.70	Аналитический	0.10	-
26	357307.61	2236269.61	Аналитический	0.10	-
27	357297.05	2236241.54	Аналитический	0.10	-
28	357307.99	2236236.21	Аналитический	0.10	-
29	357348.26	2236216.09	Аналитический	0.10	-
30	357404.46	2236173.94	Аналитический	0.10	-
31	357423.31	2236181.14	Аналитический	0.10	-

1	2	3	4	5	6
32	357428.80	2236174.35	Аналитический	0.10	-
33	357421.02	2236158.45	Аналитический	0.10	-
34	357440.99	2236141.73	Аналитический	0.10	-
35	357481.64	2236100.82	Аналитический	0.10	-
36	357518.62	2236056.45	Аналитический	0.10	-
16	357542.93	2236022.96	Картометрический	1.00	-
37	358357.03	2238585.52	Картометрический	1.00	-
38	358392.51	2238565.88	Картометрический	1.00	-
39	358419.74	2238561.45	Картометрический	1.00	-
40	358469.74	2238565.34	Картометрический	1.00	-
41	358499.48	2238572.98	Картометрический	1.00	-
42	358516.55	2238586.36	Картометрический	1.00	-
43	358527.91	2238604.18	Картометрический	1.00	-
44	358539.43	2238647.19	Картометрический	1.00	-
45	358545.83	2238673.78	Картометрический	1.00	-
46	358535.63	2238701.90	Картометрический	1.00	-
47	358456.29	2238655.67	Картометрический	1.00	-
48	358347.30	2238683.63	Картометрический	1.00	-
49	357942.93	2238553.34	Картометрический	1.00	-
50	357782.13	2238545.34	Картометрический	1.00	-
51	357708.05	2238566.70	Картометрический	1.00	-
52	357525.05	2238518.63	Картометрический	1.00	-
53	357561.00	2238422.44	Картометрический	1.00	-
54	357577.45	2238430.72	Картометрический	1.00	-
55	357596.43	2238436.48	Картометрический	1.00	-
56	357662.26	2238433.38	Картометрический	1.00	-
57	357704.66	2238439.15	Картометрический	1.00	-
58	357756.54	2238455.11	Картометрический	1.00	-
59	357821.73	2238457.72	Картометрический	1.00	-
60	357860.35	2238455.23	Картометрический	1.00	-
61	357910.97	2238465.46	Картометрический	1.00	-
62	358017.26	2238496.76	Картометрический	1.00	-
63	358060.29	2238506.34	Картометрический	1.00	-
64	358184.93	2238545.26	Картометрический	1.00	-
65	358246.93	2238566.32	Картометрический	1.00	-
66	358336.15	2238584.24	Картометрический	1.00	-
37	358357.03	2238585.52	Картометрический	1.00	-
67	357596.85	2238727.91	Картометрический	1.00	-
68	357579.02	2238848.00	Картометрический	1.00	-
69	357324.69	2238878.69	Картометрический	1.00	-
70	357244.82	2238718.40	Картометрический	1.00	-
67	357596.85	2238727.91	Картометрический	1.00	-
71	355112.38	2233032.43	Картометрический	1.00	-
72	355271.50	2233356.38	Картометрический	1.00	-
73	355186.51	2233567.27	Картометрический	1.00	-

1	2	3	4	5	6
74	355294.67	2233634.19	Картометрический	1.00	-
75	355376.81	2233550.78	Картометрический	1.00	-
76	355350.32	2233590.06	Картометрический	1.00	-
77	355335.54	2233620.82	Картометрический	1.00	-
78	355323.42	2233656.95	Картометрический	1.00	-
79	355320.20	2233675.33	Картометрический	1.00	-
80	355317.83	2233708.12	Картометрический	1.00	-
81	355282.03	2233743.03	Картометрический	1.00	-
82	355257.34	2233756.28	Картометрический	1.00	-
83	355245.09	2233757.49	Картометрический	1.00	-
84	355214.40	2233750.93	Картометрический	1.00	-
85	355200.76	2233744.62	Картометрический	1.00	-
86	355183.31	2233723.58	Картометрический	1.00	-
87	355162.67	2233685.18	Картометрический	1.00	-
88	355147.99	2233644.93	Картометрический	1.00	-
89	355141.76	2233624.40	Картометрический	1.00	-
90	355134.37	2233604.37	Картометрический	1.00	-
91	355117.98	2233565.98	Картометрический	1.00	-
92	355110.56	2233526.61	Картометрический	1.00	-
93	355111.12	2233512.53	Картометрический	1.00	-
94	355124.10	2233489.72	Картометрический	1.00	-
95	355135.24	2233474.16	Картометрический	1.00	-
96	355159.04	2233445.75	Картометрический	1.00	-
97	355174.49	2233430.78	Картометрический	1.00	-
98	355217.23	2233393.97	Картометрический	1.00	-
99	355227.90	2233383.16	Картометрический	1.00	-
100	355236.91	2233370.86	Картометрический	1.00	-
101	355241.72	2233360.65	Картометрический	1.00	-
102	355243.54	2233352.14	Картометрический	1.00	-
103	355241.15	2233338.49	Картометрический	1.00	-
104	355236.14	2233319.60	Картометрический	1.00	-
105	355230.61	2233309.66	Картометрический	1.00	-
106	355224.61	2233299.20	Картометрический	1.00	-
107	355204.45	2233280.13	Картометрический	1.00	-
108	355196.82	2233274.96	Картометрический	1.00	-
109	355067.17	2233057.99	Картометрический	1.00	-
71	355112.38	2233032.43	Картометрический	1.00	-
110	355603.29	2233332.07	Картометрический	1.00	-
111	355630.93	2233356.85	Картометрический	1.00	-
112	355637.62	2233376.14	Картометрический	1.00	-
113	355643.05	2233417.50	Картометрический	1.00	-
114	355637.83	2233439.71	Картометрический	1.00	-
115	355618.00	2233466.92	Картометрический	1.00	-
116	355580.41	2233492.72	Картометрический	1.00	-
117	355577.20	2233499.70	Картометрический	1.00	-
118	355579.71	2233503.52	Картометрический	1.00	-
119	355590.51	2233500.42	Картометрический	1.00	-

1	2	3	4	5	6
120	355612.04	2233504.38	Картометрический	1.00	-
121	355627.84	2233512.75	Картометрический	1.00	-
122	355639.24	2233514.73	Картометрический	1.00	-
123	355692.68	2233608.38	Картометрический	1.00	-
124	355876.46	2233782.14	Картометрический	1.00	-
125	355832.04	2233836.33	Картометрический	1.00	-
126	355925.02	2233988.10	Картометрический	1.00	-
127	355987.70	2233981.50	Картометрический	1.00	-
128	356033.57	2234059.99	Картометрический	1.00	-
129	356068.66	2234060.48	Картометрический	1.00	-
130	356115.73	2234142.49	Картометрический	1.00	-
131	356079.95	2234243.38	Картометрический	1.00	-
132	356112.76	2234368.96	Картометрический	1.00	-
133	356143.21	2234392.77	Картометрический	1.00	-
134	356166.96	2234404.95	Картометрический	1.00	-
135	356145.12	2234398.21	Картометрический	1.00	-
136	356127.73	2234389.79	Картометрический	1.00	-
137	356107.54	2234375.40	Картометрический	1.00	-
138	356089.71	2234363.07	Картометрический	1.00	-
139	356083.77	2234356.45	Картометрический	1.00	-
140	356077.10	2234345.74	Картометрический	1.00	-
141	356066.05	2234329.06	Картометрический	1.00	-
142	356057.07	2234311.56	Картометрический	1.00	-
143	356045.53	2234276.91	Картометрический	1.00	-
144	356044.45	2234257.76	Картометрический	1.00	-
145	356047.81	2234238.44	Картометрический	1.00	-
146	356057.85	2234216.91	Картометрический	1.00	-
147	356079.57	2234193.64	Картометрический	1.00	-
148	356088.86	2234181.59	Картометрический	1.00	-
149	356094.26	2234171.11	Картометрический	1.00	-
150	356097.56	2234150.72	Картометрический	1.00	-
151	356096.62	2234130.45	Картометрический	1.00	-
152	356091.28	2234108.29	Картометрический	1.00	-
153	356087.83	2234096.22	Картометрический	1.00	-
154	356083.31	2234086.75	Картометрический	1.00	-
155	356078.48	2234081.63	Картометрический	1.00	-
156	356071.81	2234078.33	Картометрический	1.00	-
157	356061.95	2234076.16	Картометрический	1.00	-
158	356049.55	2234076.33	Картометрический	1.00	-
159	356036.83	2234077.99	Картометрический	1.00	-
160	356009.10	2234084.66	Картометрический	1.00	-
161	355992.65	2234089.19	Картометрический	1.00	-
162	355953.34	2234105.57	Картометрический	1.00	-
163	355928.56	2234118.41	Картометрический	1.00	-
164	355879.89	2234148.41	Картометрический	1.00	-
165	355863.98	2234159.32	Картометрический	1.00	-
166	355853.08	2234169.25	Картометрический	1.00	-
167	355846.08	2234179.01	Картометрический	1.00	-

1	2	3	4	5	6
168	355840.70	2234190.80	Картометрический	1.00	-
169	355836.22	2234204.47	Картометрический	1.00	-
170	355834.58	2234218.58	Картометрический	1.00	-
171	355838.91	2234256.03	Картометрический	1.00	-
172	355835.24	2234271.85	Картометрический	1.00	-
173	355817.20	2234300.46	Картометрический	1.00	-
174	355790.36	2234331.24	Картометрический	1.00	-
175	355773.36	2234352.54	Картометрический	1.00	-
176	355761.78	2234369.87	Картометрический	1.00	-
177	355755.59	2234380.23	Картометрический	1.00	-
178	355748.61	2234396.54	Картометрический	1.00	-
179	355742.35	2234412.81	Картометрический	1.00	-
180	355736.46	2234422.40	Картометрический	1.00	-
181	355705.82	2234440.33	Картометрический	1.00	-
182	355690.40	2234442.69	Картометрический	1.00	-
183	355676.44	2234442.70	Картометрический	1.00	-
184	355663.40	2234443.25	Картометрический	1.00	-
185	355648.07	2234444.93	Картометрический	1.00	-
186	355636.15	2234448.41	Картометрический	1.00	-
187	355626.72	2234450.69	Картометрический	1.00	-
188	355611.51	2234446.13	Картометрический	1.00	-
189	355596.26	2234435.94	Картометрический	1.00	-
190	355583.41	2234424.93	Картометрический	1.00	-
191	355574.45	2234414.62	Картометрический	1.00	-
192	355569.13	2234408.18	Картометрический	1.00	-
193	355563.22	2234402.86	Картометрический	1.00	-
194	355558.44	2234396.08	Картометрический	1.00	-
195	355550.97	2234378.49	Картометрический	1.00	-
196	355545.63	2234368.26	Картометрический	1.00	-
197	355543.20	2234363.99	Картометрический	1.00	-
198	355541.75	2234357.65	Картометрический	1.00	-
199	355540.98	2234354.27	Картометрический	1.00	-
200	355538.58	2234351.03	Картометрический	1.00	-
201	355536.10	2234347.71	Картометрический	1.00	-
202	355530.88	2234341.63	Картометрический	1.00	-
203	355528.86	2234339.45	Картометрический	1.00	-
204	355527.64	2234336.67	Картометрический	1.00	-
205	355527.43	2234334.21	Картометрический	1.00	-
206	355527.26	2234331.24	Картометрический	1.00	-
207	355526.50	2234327.77	Картометрический	1.00	-
208	355525.40	2234324.41	Картометрический	1.00	-
209	355525.25	2234321.56	Картометрический	1.00	-
210	355525.48	2234318.81	Картометрический	1.00	-
211	355525.29	2234315.52	Картометрический	1.00	-
212	355523.38	2234308.43	Картометрический	1.00	-
213	355522.45	2234303.80	Картометрический	1.00	-
214	355521.76	2234290.13	Картометрический	1.00	-
215	355521.62	2234284.34	Картометрический	1.00	-

1	2	3	4	5	6
216	355521.90	2234279.58	Картометрический	1.00	-
217	355522.73	2234274.69	Картометрический	1.00	-
218	355523.17	2234272.00	Картометрический	1.00	-
219	355523.73	2234264.65	Картометрический	1.00	-
220	355524.73	2234258.63	Картометрический	1.00	-
221	355524.63	2234255.36	Картометрический	1.00	-
222	355524.06	2234252.35	Картометрический	1.00	-
223	355523.95	2234248.45	Картометрический	1.00	-
224	355525.40	2234240.77	Картометрический	1.00	-
225	355528.49	2234236.28	Картометрический	1.00	-
226	355532.07	2234232.64	Картометрический	1.00	-
227	355542.42	2234225.95	Картометрический	1.00	-
228	355544.44	2234224.27	Картометрический	1.00	-
229	355546.77	2234220.58	Картометрический	1.00	-
230	355551.11	2234220.13	Картометрический	1.00	-
231	355563.79	2234216.86	Картометрический	1.00	-
232	355573.09	2234212.84	Картометрический	1.00	-
233	355577.73	2234209.77	Картометрический	1.00	-
234	355585.61	2234202.26	Картометрический	1.00	-
235	355592.25	2234195.82	Картометрический	1.00	-
236	355602.68	2234189.70	Картометрический	1.00	-
237	355609.13	2234183.29	Картометрический	1.00	-
238	355621.15	2234169.32	Картометрический	1.00	-
239	355630.52	2234155.75	Картометрический	1.00	-
240	355646.26	2234129.59	Картометрический	1.00	-
241	355667.61	2234101.82	Картометрический	1.00	-
242	355686.15	2234076.36	Картометрический	1.00	-
243	355691.43	2234064.48	Картометрический	1.00	-
244	355699.96	2234059.22	Картометрический	1.00	-
245	355710.09	2234055.49	Картометрический	1.00	-
246	355716.89	2234055.33	Картометрический	1.00	-
247	355745.70	2234062.33	Картометрический	1.00	-
248	355772.88	2234072.60	Картометрический	1.00	-
249	355781.24	2234077.13	Картометрический	1.00	-
250	355792.44	2234079.42	Картометрический	1.00	-
251	355820.53	2234082.63	Картометрический	1.00	-
252	355833.23	2234079.96	Картометрический	1.00	-
253	355866.70	2234065.18	Картометрический	1.00	-
254	355876.76	2234057.37	Картометрический	1.00	-
255	355880.62	2234051.93	Картометрический	1.00	-
256	355880.66	2234046.55	Картометрический	1.00	-
257	355881.78	2234039.68	Картометрический	1.00	-
258	355884.98	2234025.90	Картометрический	1.00	-
259	355884.67	2234013.73	Картометрический	1.00	-
260	355884.58	2234008.90	Картометрический	1.00	-
261	355885.85	2234006.06	Картометрический	1.00	-
262	355890.02	2234003.84	Картометрический	1.00	-
263	355890.25	2234002.64	Картометрический	1.00	-

1	2	3	4	5	6
264	355887.53	2233997.14	Картометрический	1.00	-
265	355883.86	2233992.81	Картометрический	1.00	-
266	355879.01	2233988.30	Картометрический	1.00	-
267	355876.02	2233979.95	Картометрический	1.00	-
268	355875.68	2233962.32	Картометрический	1.00	-
269	355872.77	2233951.58	Картометрический	1.00	-
270	355868.02	2233944.92	Картометрический	1.00	-
271	355861.34	2233937.81	Картометрический	1.00	-
272	355852.37	2233932.45	Картометрический	1.00	-
273	355843.87	2233924.33	Картометрический	1.00	-
274	355836.64	2233912.83	Картометрический	1.00	-
275	355823.39	2233872.51	Картометрический	1.00	-
276	355814.35	2233845.89	Картометрический	1.00	-
277	355806.56	2233834.80	Картометрический	1.00	-
278	355791.51	2233819.42	Картометрический	1.00	-
279	355764.64	2233797.49	Картометрический	1.00	-
280	355738.59	2233776.17	Картометрический	1.00	-
281	355724.23	2233764.92	Картометрический	1.00	-
282	355697.38	2233749.40	Картометрический	1.00	-
283	355661.55	2233731.91	Картометрический	1.00	-
284	355658.58	2233729.26	Картометрический	1.00	-
285	355654.62	2233717.21	Картометрический	1.00	-
286	355651.61	2233711.44	Картометрический	1.00	-
287	355647.27	2233706.42	Картометрический	1.00	-
288	355643.99	2233701.43	Картометрический	1.00	-
289	355641.57	2233694.93	Картометрический	1.00	-
290	355634.41	2233686.14	Картометрический	1.00	-
291	355631.76	2233682.29	Картометрический	1.00	-
292	355622.96	2233672.90	Картометрический	1.00	-
293	355614.36	2233657.60	Картометрический	1.00	-
294	355613.49	2233653.99	Картометрический	1.00	-
295	355613.56	2233649.94	Картометрический	1.00	-
296	355612.40	2233642.91	Картометрический	1.00	-
297	355607.24	2233630.34	Картометрический	1.00	-
298	355606.58	2233626.23	Картометрический	1.00	-
299	355605.99	2233618.34	Картометрический	1.00	-
300	355602.10	2233610.13	Картометрический	1.00	-
301	355603.75	2233599.19	Картометрический	1.00	-
302	355603.47	2233592.39	Картометрический	1.00	-
303	355598.14	2233565.54	Картометрический	1.00	-
304	355590.73	2233534.60	Картометрический	1.00	-
305	355585.33	2233522.21	Картометрический	1.00	-
306	355575.71	2233511.36	Картометрический	1.00	-
307	355567.55	2233505.63	Картометрический	1.00	-
308	355549.81	2233498.40	Картометрический	1.00	-
309	355535.35	2233492.25	Картометрический	1.00	-
310	355528.81	2233489.72	Картометрический	1.00	-
311	355522.03	2233488.76	Картометрический	1.00	-

1	2	3	4	5	6
312	355512.02	2233488.58	Картометрический	1.00	-
313	355483.25	2233489.22	Картометрический	1.00	-
314	355470.79	2233490.95	Картометрический	1.00	-
315	355449.52	2233497.45	Картометрический	1.00	-
316	355439.49	2233501.15	Картометрический	1.00	-
317	355428.24	2233506.13	Картометрический	1.00	-
318	355416.97	2233512.77	Картометрический	1.00	-
319	355404.60	2233520.95	Картометрический	1.00	-
320	355394.25	2233529.44	Картометрический	1.00	-
110	355603.29	2233332.07	Картометрический	1.00	-
321	356254.24	2234481.35	Картометрический	1.00	-
322	356275.63	2234510.22	Картометрический	1.00	-
323	356309.00	2234579.95	Картометрический	1.00	-
324	356530.21	2234861.37	Картометрический	1.00	-
325	356696.96	2234977.37	Картометрический	1.00	-
326	356915.88	2235261.82	Картометрический	1.00	-
327	356960.04	2235295.60	Картометрический	1.00	-
328	357053.34	2235213.24	Картометрический	1.00	-
329	357122.37	2235354.20	Картометрический	1.00	-
330	357152.64	2235474.84	Картометрический	1.00	-
331	357064.36	2235450.05	Картометрический	1.00	-
332	356978.62	2235744.15	Картометрический	1.00	-
333	356938.48	2235927.45	Картометрический	1.00	-
334	356908.81	2235964.38	Картометрический	1.00	-
335	356894.17	2236109.33	Картометрический	1.00	-
336	356897.45	2236167.50	Картометрический	1.00	-
337	356925.00	2236285.77	Картометрический	1.00	-
338	356833.17	2236518.53	Картометрический	1.00	-
339	356818.91	2236819.80	Картометрический	1.00	-
340	356818.83	2236830.10	Картометрический	1.00	-
341	356811.67	2236902.48	Картометрический	1.00	-
342	356805.78	2236892.33	Картометрический	1.00	-
343	356800.37	2236885.73	Картометрический	1.00	-
344	356790.33	2236880.02	Картометрический	1.00	-
345	356775.73	2236872.04	Картометрический	1.00	-
346	356760.01	2236866.58	Картометрический	1.00	-
347	356730.77	2236867.47	Картометрический	1.00	-
348	356709.32	2236869.53	Картометрический	1.00	-
349	356689.47	2236870.21	Картометрический	1.00	-
350	356669.39	2236871.35	Картометрический	1.00	-
351	356647.88	2236875.10	Картометрический	1.00	-
352	356634.26	2236874.02	Картометрический	1.00	-
353	356605.28	2236861.93	Картометрический	1.00	-
354	356596.73	2236857.32	Картометрический	1.00	-
355	356589.91	2236850.49	Картометрический	1.00	-
356	356584.70	2236840.35	Картометрический	1.00	-
357	356581.31	2236828.13	Картометрический	1.00	-

1	2	3	4	5	6
358	356580.23	2236814.87	Картометрический	1.00	-
359	356579.02	2236803.68	Картометрический	1.00	-
360	356573.76	2236784.10	Картометрический	1.00	-
361	356574.29	2236772.62	Картометрический	1.00	-
362	356577.99	2236758.38	Картометрический	1.00	-
363	356586.39	2236730.61	Картометрический	1.00	-
364	356586.94	2236699.82	Картометрический	1.00	-
365	356590.79	2236681.46	Картометрический	1.00	-
366	356596.58	2236663.50	Картометрический	1.00	-
367	356611.70	2236623.98	Картометрический	1.00	-
368	356628.61	2236581.06	Картометрический	1.00	-
369	356635.51	2236565.23	Картометрический	1.00	-
370	356654.75	2236538.38	Картометрический	1.00	-
371	356665.76	2236525.17	Картометрический	1.00	-
372	356684.29	2236507.73	Картометрический	1.00	-
373	356700.26	2236495.23	Картометрический	1.00	-
374	356706.36	2236489.30	Картометрический	1.00	-
375	356712.49	2236480.58	Картометрический	1.00	-
376	356721.31	2236462.91	Картометрический	1.00	-
377	356742.77	2236411.37	Картометрический	1.00	-
378	356759.34	2236379.36	Картометрический	1.00	-
379	356786.35	2236342.78	Картометрический	1.00	-
380	356814.25	2236310.79	Картометрический	1.00	-
381	356833.78	2236290.13	Картометрический	1.00	-
382	356843.51	2236281.16	Картометрический	1.00	-
383	356848.99	2236274.38	Картометрический	1.00	-
384	356850.17	2236269.41	Картометрический	1.00	-
385	356850.38	2236264.50	Картометрический	1.00	-
386	356852.25	2236259.28	Картометрический	1.00	-
387	356856.45	2236254.47	Картометрический	1.00	-
388	356867.60	2236246.76	Картометрический	1.00	-
389	356872.52	2236242.25	Картометрический	1.00	-
390	356875.88	2236234.82	Картометрический	1.00	-
391	356879.80	2236197.08	Картометрический	1.00	-
392	356882.01	2236172.94	Картометрический	1.00	-
393	356883.20	2236152.95	Картометрический	1.00	-
394	356881.94	2236138.78	Картометрический	1.00	-
395	356875.22	2236120.93	Картометрический	1.00	-
396	356867.61	2236105.60	Картометрический	1.00	-
397	356859.22	2236092.35	Картометрический	1.00	-
398	356839.81	2236069.61	Картометрический	1.00	-
399	356826.96	2236057.45	Картометрический	1.00	-
400	356809.72	2236042.71	Картометрический	1.00	-
401	356806.50	2236037.78	Картометрический	1.00	-
402	356804.10	2236032.30	Картометрический	1.00	-
403	356799.92	2236026.99	Картометрический	1.00	-
404	356790.80	2236020.94	Картометрический	1.00	-
405	356774.03	2236011.46	Картометрический	1.00	-

1	2	3	4	5	6
406	356737.63	2235992.44	Картометрический	1.00	-
407	356721.35	2235982.38	Картометрический	1.00	-
408	356690.97	2235956.02	Картометрический	1.00	-
409	356668.76	2235928.49	Картометрический	1.00	-
410	356663.72	2235916.87	Картометрический	1.00	-
411	356659.86	2235906.80	Картометрический	1.00	-
412	356655.26	2235899.84	Картометрический	1.00	-
413	356644.40	2235890.00	Картометрический	1.00	-
414	356640.18	2235883.11	Картометрический	1.00	-
415	356637.16	2235872.97	Картометрический	1.00	-
416	356637.06	2235861.50	Картометрический	1.00	-
417	356646.37	2235827.29	Картометрический	1.00	-
418	356653.14	2235808.67	Картометрический	1.00	-
419	356659.94	2235793.86	Картометрический	1.00	-
420	356666.86	2235785.22	Картометрический	1.00	-
421	356682.45	2235772.66	Картометрический	1.00	-
422	356698.34	2235759.25	Картометрический	1.00	-
423	356706.55	2235749.64	Картометрический	1.00	-
424	356715.45	2235736.77	Картометрический	1.00	-
425	356727.81	2235713.10	Картометрический	1.00	-
426	356740.73	2235679.57	Картометрический	1.00	-
427	356754.07	2235648.54	Картометрический	1.00	-
428	356766.80	2235611.27	Картометрический	1.00	-
429	356778.96	2235577.36	Картометрический	1.00	-
430	356789.23	2235554.06	Картометрический	1.00	-
431	356797.90	2235535.76	Картометрический	1.00	-
432	356808.57	2235520.78	Картометрический	1.00	-
433	356822.03	2235504.21	Картометрический	1.00	-
434	356832.70	2235492.61	Картометрический	1.00	-
435	356836.13	2235488.24	Картометрический	1.00	-
436	356837.57	2235483.38	Картометрический	1.00	-
437	356836.62	2235476.21	Картометрический	1.00	-
438	356833.55	2235467.86	Картометрический	1.00	-
439	356823.71	2235450.59	Картометрический	1.00	-
440	356808.03	2235432.73	Картометрический	1.00	-
441	356799.42	2235424.81	Картометрический	1.00	-
442	356796.74	2235420.21	Картометрический	1.00	-
443	356794.87	2235414.66	Картометрический	1.00	-
444	356793.46	2235409.25	Картометрический	1.00	-
445	356791.19	2235404.26	Картометрический	1.00	-
446	356788.31	2235400.52	Картометрический	1.00	-
447	356785.25	2235396.74	Картометрический	1.00	-
448	356783.25	2235392.50	Картометрический	1.00	-
449	356783.90	2235387.24	Картометрический	1.00	-
450	356786.56	2235380.03	Картометрический	1.00	-
451	356789.69	2235371.35	Картометрический	1.00	-
452	356793.24	2235362.90	Картометрический	1.00	-
453	356797.40	2235355.54	Картометрический	1.00	-

1	2	3	4	5	6
454	356801.72	2235348.02	Картометрический	1.00	-
455	356804.55	2235340.80	Картометрический	1.00	-
456	356806.06	2235333.84	Картометрический	1.00	-
457	356806.60	2235327.03	Картометрический	1.00	-
458	356806.36	2235321.06	Картометрический	1.00	-
459	356805.15	2235314.71	Картометрический	1.00	-
460	356803.08	2235309.42	Картометрический	1.00	-
461	356800.51	2235305.50	Картометрический	1.00	-
462	356795.08	2235298.71	Картометрический	1.00	-
463	356788.50	2235285.49	Картометрический	1.00	-
464	356784.57	2235278.59	Картометрический	1.00	-
465	356781.28	2235272.11	Картометрический	1.00	-
466	356780.73	2235267.85	Картометрический	1.00	-
467	356781.31	2235265.11	Картометрический	1.00	-
468	356780.82	2235263.06	Картометрический	1.00	-
469	356778.80	2235261.06	Картометрический	1.00	-
470	356776.23	2235258.52	Картометрический	1.00	-
471	356773.98	2235255.04	Картометрический	1.00	-
472	356771.96	2235249.98	Картометрический	1.00	-
473	356770.32	2235243.32	Картометрический	1.00	-
474	356768.61	2235225.57	Картометрический	1.00	-
475	356769.50	2235217.80	Картометрический	1.00	-
476	356771.39	2235210.09	Картометрический	1.00	-
477	356772.50	2235200.07	Картометрический	1.00	-
478	356772.88	2235188.95	Картометрический	1.00	-
479	356773.52	2235167.12	Картометрический	1.00	-
480	356772.44	2235155.21	Картометрический	1.00	-
481	356769.35	2235144.08	Картометрический	1.00	-
482	356760.86	2235128.94	Картометрический	1.00	-
483	356752.54	2235121.93	Картометрический	1.00	-
484	356743.68	2235117.36	Картометрический	1.00	-
485	356738.87	2235114.74	Картометрический	1.00	-
486	356733.56	2235110.23	Картометрический	1.00	-
487	356729.24	2235104.76	Картометрический	1.00	-
488	356725.00	2235099.32	Картометрический	1.00	-
489	356720.34	2235093.05	Картометрический	1.00	-
490	356708.92	2235079.21	Картометрический	1.00	-
491	356702.90	2235071.26	Картометрический	1.00	-
492	356698.15	2235063.01	Картометрический	1.00	-
493	356694.07	2235057.12	Картометрический	1.00	-
494	356684.23	2235049.22	Картометрический	1.00	-
495	356663.82	2235034.80	Картометрический	1.00	-
496	356645.69	2235023.71	Картометрический	1.00	-
497	356622.99	2235010.48	Картометрический	1.00	-
498	356612.01	2235004.33	Картометрический	1.00	-
499	356603.61	2235001.39	Картометрический	1.00	-
500	356595.71	2234999.85	Картометрический	1.00	-
501	356586.94	2234999.17	Картометрический	1.00	-

1	2	3	4	5	6
502	356577.27	2234998.01	Картометрический	1.00	-
503	356568.86	2234996.35	Картометрический	1.00	-
504	356561.45	2234995.01	Картометрический	1.00	-
505	356553.17	2234994.02	Картометрический	1.00	-
506	356533.10	2234991.70	Картометрический	1.00	-
507	356503.91	2234980.69	Картометрический	1.00	-
508	356471.75	2234965.21	Картометрический	1.00	-
509	356460.55	2234957.24	Картометрический	1.00	-
510	356451.31	2234950.12	Картометрический	1.00	-
511	356441.24	2234944.11	Картометрический	1.00	-
512	356408.52	2234925.00	Картометрический	1.00	-
513	356384.90	2234908.93	Картометрический	1.00	-
514	356372.39	2234903.08	Картометрический	1.00	-
515	356341.84	2234896.09	Картометрический	1.00	-
516	356309.82	2234889.64	Картометрический	1.00	-
517	356296.32	2234890.70	Картометрический	1.00	-
518	356284.02	2234894.95	Картометрический	1.00	-
519	356274.65	2234902.65	Картометрический	1.00	-
520	356268.83	2234909.67	Картометрический	1.00	-
521	356262.55	2234922.67	Картометрический	1.00	-
522	356254.45	2234932.53	Картометрический	1.00	-
523	356248.69	2234934.84	Картометрический	1.00	-
524	356241.08	2234936.14	Картометрический	1.00	-
525	356234.12	2234935.88	Картометрический	1.00	-
526	356218.22	2234928.53	Картометрический	1.00	-
527	356204.53	2234922.23	Картометрический	1.00	-
528	356200.05	2234917.94	Картометрический	1.00	-
529	356198.34	2234912.75	Картометрический	1.00	-
530	356199.53	2234906.32	Картометрический	1.00	-
531	356208.18	2234887.60	Картометрический	1.00	-
532	356212.09	2234875.80	Картометрический	1.00	-
533	356223.15	2234820.18	Картометрический	1.00	-
534	356233.02	2234785.95	Картометрический	1.00	-
535	356237.94	2234771.19	Картометрический	1.00	-
536	356241.93	2234756.92	Картометрический	1.00	-
537	356242.03	2234751.21	Картометрический	1.00	-
538	356241.53	2234730.26	Картометрический	1.00	-
539	356241.05	2234717.30	Картометрический	1.00	-
540	356238.20	2234698.18	Картометрический	1.00	-
541	356238.37	2234688.93	Картометрический	1.00	-
542	356240.74	2234681.09	Картометрический	1.00	-
543	356245.25	2234676.33	Картометрический	1.00	-
544	356252.39	2234669.65	Картометрический	1.00	-
545	356254.25	2234665.14	Картометрический	1.00	-
546	356256.55	2234653.57	Картометрический	1.00	-
547	356258.86	2234647.69	Картометрический	1.00	-
548	356265.37	2234637.97	Картометрический	1.00	-
549	356267.89	2234632.28	Картометрический	1.00	-

1	2	3	4	5	6
550	356269.36	2234624.38	Картометрический	1.00	-
551	356270.39	2234613.95	Картометрический	1.00	-
552	356271.55	2234592.56	Картометрический	1.00	-
553	356274.37	2234575.37	Картометрический	1.00	-
554	356274.30	2234566.67	Картометрический	1.00	-
555	356272.61	2234556.54	Картометрический	1.00	-
556	356269.87	2234544.02	Картометрический	1.00	-
557	356267.12	2234529.30	Картометрический	1.00	-
558	356263.86	2234513.54	Картометрический	1.00	-
559	356259.04	2234495.26	Картометрический	1.00	-
321	356254.24	2234481.35	Картометрический	1.00	-
560	356758.91	2236927.11	Картометрический	1.00	-
561	356737.27	2236943.10	Картометрический	1.00	-
562	356714.73	2236955.27	Картометрический	1.00	-
563	356692.80	2236971.92	Картометрический	1.00	-
564	356680.81	2236984.44	Картометрический	1.00	-
565	356666.27	2237010.78	Картометрический	1.00	-
566	356653.44	2237030.95	Картометрический	1.00	-
567	356649.18	2237039.54	Картометрический	1.00	-
568	356637.99	2237015.34	Картометрический	1.00	-
569	356637.86	2237013.61	Картометрический	1.00	-
570	356639.12	2237004.40	Картометрический	1.00	-
571	356639.52	2236986.10	Картометрический	1.00	-
572	356639.12	2236975.39	Картометрический	1.00	-
573	356646.27	2236969.40	Картометрический	1.00	-
574	356656.84	2236955.63	Картометрический	1.00	-
575	356662.41	2236943.96	Картометрический	1.00	-
576	356663.10	2236930.25	Картометрический	1.00	-
577	356674.07	2236928.25	Картометрический	1.00	-
578	356702.37	2236926.01	Картометрический	1.00	-
579	356734.50	2236919.07	Картометрический	1.00	-
580	356738.12	2236918.56	Картометрический	1.00	-
581	356745.41	2236919.44	Картометрический	1.00	-
582	356751.78	2236922.67	Картометрический	1.00	-
583	356756.41	2236924.76	Картометрический	1.00	-
584	356758.10	2236925.89	Картометрический	1.00	-
560	356758.91	2236927.11	Картометрический	1.00	-
585	356806.16	2236962.18	Картометрический	1.00	-
586	356793.07	2237106.99	Аналитический	0.10	-
587	356793.58	2237126.63	Аналитический	0.10	-
588	356790.50	2237287.38	Картометрический	1.00	-
589	356719.44	2237303.48	Картометрический	1.00	-
590	356713.29	2237306.37	Картометрический	1.00	-
591	356712.71	2237302.03	Картометрический	1.00	-
592	356714.33	2237296.32	Картометрический	1.00	-
593	356716.97	2237292.15	Картометрический	1.00	-

1	2	3	4	5	6
594	356719.68	2237288.42	Картометрический	1.00	-
595	356721.58	2237284.44	Картометрический	1.00	-
596	356721.94	2237281.35	Картометрический	1.00	-
597	356720.69	2237280.32	Картометрический	1.00	-
598	356718.02	2237280.49	Картометрический	1.00	-
599	356714.06	2237281.44	Картометрический	1.00	-
600	356710.36	2237281.92	Картометрический	1.00	-
601	356706.96	2237279.69	Картометрический	1.00	-
602	356703.52	2237272.51	Картометрический	1.00	-
603	356696.93	2237258.71	Картометрический	1.00	-
604	356696.47	2237234.98	Картометрический	1.00	-
605	356699.21	2237202.12	Картометрический	1.00	-
606	356701.34	2237189.79	Картометрический	1.00	-
607	356706.81	2237176.86	Картометрический	1.00	-
608	356708.49	2237164.39	Картометрический	1.00	-
609	356711.99	2237153.43	Картометрический	1.00	-
610	356711.83	2237145.22	Картометрический	1.00	-
611	356708.18	2237132.14	Картометрический	1.00	-
612	356699.28	2237113.70	Картометрический	1.00	-
613	356692.89	2237104.34	Картометрический	1.00	-
614	356693.81	2237095.90	Картометрический	1.00	-
615	356693.58	2237091.33	Картометрический	1.00	-
616	356689.47	2237084.49	Картометрический	1.00	-
617	356690.38	2237074.45	Картометрический	1.00	-
618	356695.63	2237064.41	Картометрический	1.00	-
619	356700.65	2237059.39	Картометрический	1.00	-
620	356708.41	2237049.12	Картометрический	1.00	-
621	356711.83	2237041.13	Картометрический	1.00	-
622	356718.22	2237022.19	Картометрический	1.00	-
623	356726.90	2237012.15	Картометрический	1.00	-
624	356741.96	2237000.28	Картометрический	1.00	-
625	356759.76	2236992.07	Картометрический	1.00	-
626	356777.55	2236981.57	Картометрический	1.00	-
627	356790.09	2236973.66	Картометрический	1.00	-
628	356798.39	2236967.79	Картометрический	1.00	-
585	356806.16	2236962.18	Картометрический	1.00	-
629	356751.87	2237322.09	Картометрический	1.00	-
630	356850.18	2237646.83	Картометрический	1.00	-
631	356919.46	2237871.82	Картометрический	1.00	-
632	356871.77	2238083.29	Картометрический	1.00	-
633	356954.30	2238402.95	Картометрический	1.00	-
634	356923.50	2238421.48	Картометрический	1.00	-
635	356935.53	2238573.86	Картометрический	1.00	-
636	356969.20	2238683.08	Картометрический	1.00	-
637	356989.29	2238701.28	Картометрический	1.00	-
638	357000.53	2238713.41	Картометрический	1.00	-
639	357032.46	2238868.60	Картометрический	1.00	-

1	2	3	4	5	6
640	357264.47	2239029.64	Картометрический	1.00	-
641	357208.03	2239316.92	Картометрический	1.00	-
642	357272.32	2239456.47	Картометрический	1.00	-
643	357373.11	2239462.99	Картометрический	1.00	-
644	357356.30	2239564.93	Картометрический	1.00	-
645	357315.86	2239664.26	Картометрический	1.00	-
646	357277.77	2239740.01	Картометрический	1.00	-
647	357151.81	2239642.29	Картометрический	1.00	-
648	356846.01	2239974.24	Картометрический	1.00	-
649	356785.50	2239924.76	Картометрический	1.00	-
650	356794.58	2239910.95	Картометрический	1.00	-
651	356816.36	2239878.20	Картометрический	1.00	-
652	356839.19	2239845.72	Картометрический	1.00	-
653	356897.45	2239760.88	Картометрический	1.00	-
654	356921.03	2239713.81	Картометрический	1.00	-
655	356940.46	2239664.72	Картометрический	1.00	-
656	356956.06	2239623.51	Картометрический	1.00	-
657	356964.33	2239593.21	Картометрический	1.00	-
658	356967.86	2239572.22	Картометрический	1.00	-
659	356974.12	2239551.96	Картометрический	1.00	-
660	357001.82	2239471.57	Картометрический	1.00	-
661	357030.61	2239388.11	Картометрический	1.00	-
662	357053.02	2239315.61	Картометрический	1.00	-
663	357056.80	2239290.66	Картометрический	1.00	-
664	357055.26	2239269.29	Картометрический	1.00	-
665	357041.77	2239192.02	Картометрический	1.00	-
666	357025.28	2239091.82	Картометрический	1.00	-
667	357005.59	2238973.39	Картометрический	1.00	-
668	356993.59	2238907.13	Картометрический	1.00	-
669	356986.73	2238867.81	Картометрический	1.00	-
670	356967.97	2238757.57	Картометрический	1.00	-
671	356963.73	2238731.14	Картометрический	1.00	-
672	356960.81	2238702.31	Картометрический	1.00	-
673	356956.17	2238679.48	Картометрический	1.00	-
674	356947.63	2238648.42	Картометрический	1.00	-
675	356927.31	2238573.28	Картометрический	1.00	-
676	356921.86	2238542.34	Картометрический	1.00	-
677	356914.40	2238479.97	Картометрический	1.00	-
678	356911.14	2238446.59	Картометрический	1.00	-
679	356904.26	2238393.43	Картометрический	1.00	-
680	356897.51	2238349.54	Картометрический	1.00	-
681	356893.65	2238326.39	Картометрический	1.00	-
682	356889.58	2238301.59	Картометрический	1.00	-
683	356881.67	2238250.32	Картометрический	1.00	-
684	356874.48	2238204.55	Картометрический	1.00	-
685	356870.48	2238181.69	Картометрический	1.00	-
686	356867.43	2238163.47	Картометрический	1.00	-
687	356864.86	2238149.30	Картометрический	1.00	-

1	2	3	4	5	6
688	356862.38	2238137.18	Картометрический	1.00	-
689	356857.74	2238108.95	Картометрический	1.00	-
690	356853.07	2238081.30	Картометрический	1.00	-
691	356839.58	2238017.26	Картометрический	1.00	-
692	356836.89	2237996.51	Картометрический	1.00	-
693	356836.67	2237972.68	Картометрический	1.00	-
694	356825.59	2237912.75	Картометрический	1.00	-
695	356810.98	2237843.52	Картометрический	1.00	-
696	356803.79	2237805.79	Картометрический	1.00	-
697	356798.19	2237785.72	Картометрический	1.00	-
698	356797.30	2237777.89	Картометрический	1.00	-
699	356797.14	2237766.21	Картометрический	1.00	-
700	356796.72	2237754.24	Картометрический	1.00	-
701	356790.13	2237721.91	Картометрический	1.00	-
702	356783.20	2237681.48	Картометрический	1.00	-
703	356774.99	2237640.70	Картометрический	1.00	-
704	356758.92	2237567.01	Картометрический	1.00	-
705	356751.46	2237522.00	Картометрический	1.00	-
706	356746.11	2237498.02	Картометрический	1.00	-
707	356733.60	2237445.48	Картометрический	1.00	-
708	356728.46	2237402.16	Картометрический	1.00	-
709	356725.66	2237366.18	Картометрический	1.00	-
710	356721.01	2237335.86	Картометрический	1.00	-
711	356719.62	2237327.97	Картометрический	1.00	-
712	356725.24	2237328.33	Картометрический	1.00	-
629	356751.87	2237322.09	Картометрический	1.00	-
713	355093.89	2233505.59	Картометрический	1.00	-
714	355092.47	2233511.57	Картометрический	1.00	-
715	355092.26	2233521.24	Картометрический	1.00	-
716	355092.72	2233530.93	Картометрический	1.00	-
717	355096.26	2233545.11	Картометрический	1.00	-
718	355110.07	2233579.11	Картометрический	1.00	-
719	355118.42	2233595.53	Картометрический	1.00	-
720	355129.73	2233625.99	Картометрический	1.00	-
721	355144.43	2233670.92	Картометрический	1.00	-
722	355151.99	2233691.32	Картометрический	1.00	-
723	355162.05	2233709.34	Картометрический	1.00	-
724	355169.10	2233721.43	Картометрический	1.00	-
725	355192.03	2233751.96	Картометрический	1.00	-
726	355203.03	2233757.18	Картометрический	1.00	-
727	355214.38	2233760.52	Картометрический	1.00	-
728	355240.52	2233765.69	Картометрический	1.00	-
729	355256.12	2233764.27	Картометрический	1.00	-
730	355266.76	2233761.23	Картометрический	1.00	-
731	355279.12	2233755.56	Картометрический	1.00	-
732	355313.27	2233727.59	Картометрический	1.00	-
733	355325.93	2233715.13	Картометрический	1.00	-

1	2	3	4	5	6
734	355328.97	2233707.53	Картометрический	1.00	-
735	355327.96	2233695.98	Картометрический	1.00	-
736	355330.09	2233682.28	Картометрический	1.00	-
737	355331.23	2233672.47	Картометрический	1.00	-
738	355334.19	2233667.69	Картометрический	1.00	-
739	355334.65	2233658.34	Картометрический	1.00	-
740	355337.16	2233641.92	Картометрический	1.00	-
741	355341.72	2233626.88	Картометрический	1.00	-
742	355344.77	2233622.56	Картометрический	1.00	-
743	355352.66	2233615.02	Картометрический	1.00	-
744	355354.60	2233611.11	Картометрический	1.00	-
745	355355.20	2233606.25	Картометрический	1.00	-
746	355356.08	2233599.29	Картометрический	1.00	-
747	355361.32	2233587.44	Картометрический	1.00	-
748	355371.81	2233573.76	Картометрический	1.00	-
749	355380.70	2233561.68	Картометрический	1.00	-
750	355396.43	2233540.25	Картометрический	1.00	-
751	355407.89	2233529.04	Картометрический	1.00	-
752	355425.86	2233519.04	Картометрический	1.00	-
753	355444.19	2233510.46	Картометрический	1.00	-
754	355473.58	2233499.57	Картометрический	1.00	-
755	355496.84	2233496.21	Картометрический	1.00	-
756	355535.32	2233502.78	Картометрический	1.00	-
757	355563.04	2233513.29	Картометрический	1.00	-
758	355570.07	2233517.39	Картометрический	1.00	-
759	355579.70	2233529.08	Картометрический	1.00	-
760	355581.70	2233534.80	Картометрический	1.00	-
761	355585.33	2233547.69	Картометрический	1.00	-
762	355589.14	2233556.85	Картометрический	1.00	-
763	355593.13	2233571.92	Картометрический	1.00	-
764	355595.22	2233582.18	Картометрический	1.00	-
765	355598.15	2233589.60	Картометрический	1.00	-
766	355599.31	2233599.41	Картометрический	1.00	-
767	355598.80	2233607.30	Картометрический	1.00	-
768	355598.24	2233609.80	Картометрический	1.00	-
769	355598.74	2233614.42	Картометрический	1.00	-
770	355600.43	2233617.28	Картометрический	1.00	-
771	355602.35	2233620.13	Картометрический	1.00	-
772	355602.75	2233622.13	Картометрический	1.00	-
773	355601.93	2233625.07	Картометрический	1.00	-
774	355601.97	2233627.71	Картометрический	1.00	-
775	355602.75	2233631.04	Картометрический	1.00	-
776	355605.10	2233635.43	Картометрический	1.00	-
777	355608.14	2233641.79	Картометрический	1.00	-
778	355608.45	2233645.97	Картометрический	1.00	-
779	355606.85	2233650.95	Картометрический	1.00	-
780	355607.14	2233655.03	Картометрический	1.00	-
781	355608.90	2233658.00	Картометрический	1.00	-

1	2	3	4	5	6
782	355620.89	2233677.93	Картометрический	1.00	-
783	355626.84	2233683.13	Картометрический	1.00	-
784	355629.42	2233689.76	Картометрический	1.00	-
785	355635.02	2233695.57	Картометрический	1.00	-
786	355637.87	2233700.51	Картометрический	1.00	-
787	355640.57	2233705.59	Картометрический	1.00	-
788	355644.26	2233710.77	Картометрический	1.00	-
789	355646.94	2233716.51	Картометрический	1.00	-
790	355653.20	2233733.70	Картометрический	1.00	-
791	355659.91	2233739.16	Картометрический	1.00	-
792	355693.08	2233754.54	Картометрический	1.00	-
793	355731.47	2233780.23	Картометрический	1.00	-
794	355763.09	2233804.24	Картометрический	1.00	-
795	355803.70	2233840.72	Картометрический	1.00	-
796	355810.05	2233850.62	Картометрический	1.00	-
797	355813.00	2233866.35	Картометрический	1.00	-
798	355821.79	2233897.25	Картометрический	1.00	-
799	355826.27	2233918.60	Картометрический	1.00	-
800	355832.82	2233929.21	Картометрический	1.00	-
801	355842.85	2233938.38	Картометрический	1.00	-
802	355859.04	2233948.51	Картометрический	1.00	-
803	355864.49	2233955.36	Картометрический	1.00	-
804	355867.60	2233964.03	Картометрический	1.00	-
805	355869.23	2233973.87	Картометрический	1.00	-
806	355871.02	2233982.65	Картометрический	1.00	-
807	355873.22	2233991.04	Картометрический	1.00	-
808	355879.04	2233997.00	Картометрический	1.00	-
809	355881.46	2234000.25	Картометрический	1.00	-
810	355880.92	2234004.19	Картометрический	1.00	-
811	355879.35	2234006.70	Картометрический	1.00	-
812	355878.61	2234009.30	Картометрический	1.00	-
813	355878.61	2234014.77	Картометрический	1.00	-
814	355879.01	2234019.68	Картометрический	1.00	-
815	355876.87	2234031.49	Картометрический	1.00	-
816	355871.59	2234045.07	Картометрический	1.00	-
817	355867.43	2234053.11	Картометрический	1.00	-
818	355861.78	2234060.01	Картометрический	1.00	-
819	355852.57	2234065.92	Картометрический	1.00	-
820	355841.53	2234070.48	Картометрический	1.00	-
821	355828.32	2234072.54	Картометрический	1.00	-
822	355812.29	2234072.69	Картометрический	1.00	-
823	355774.21	2234062.55	Картометрический	1.00	-
824	355743.15	2234053.16	Картометрический	1.00	-
825	355730.81	2234049.54	Картометрический	1.00	-
826	355720.20	2234048.36	Картометрический	1.00	-
827	355705.79	2234049.78	Картометрический	1.00	-
828	355698.97	2234050.89	Картометрический	1.00	-
829	355687.90	2234055.22	Картометрический	1.00	-

1	2	3	4	5	6
830	355679.79	2234061.05	Картометрический	1.00	-
831	355664.24	2234070.93	Картометрический	1.00	-
832	355654.39	2234080.99	Картометрический	1.00	-
833	355635.39	2234108.93	Картометрический	1.00	-
834	355622.47	2234133.62	Картометрический	1.00	-
835	355608.87	2234159.02	Картометрический	1.00	-
836	355600.54	2234174.14	Картометрический	1.00	-
837	355595.47	2234187.49	Картометрический	1.00	-
838	355582.54	2234198.90	Картометрический	1.00	-
839	355569.00	2234208.48	Картометрический	1.00	-
840	355543.82	2234217.67	Картометрический	1.00	-
841	355542.22	2234220.20	Картометрический	1.00	-
842	355541.16	2234222.78	Картометрический	1.00	-
843	355538.42	2234225.22	Картометрический	1.00	-
844	355534.16	2234228.11	Картометрический	1.00	-
845	355523.83	2234235.96	Картометрический	1.00	-
846	355517.92	2234243.15	Картометрический	1.00	-
847	355511.99	2234256.38	Картометрический	1.00	-
848	355514.50	2234260.26	Картометрический	1.00	-
849	355514.50	2234270.08	Картометрический	1.00	-
850	355513.36	2234277.83	Картометрический	1.00	-
851	355511.76	2234282.60	Картометрический	1.00	-
852	355514.73	2234284.22	Картометрический	1.00	-
853	355516.55	2234286.96	Картометрический	1.00	-
854	355516.78	2234295.86	Картометрический	1.00	-
855	355518.83	2234314.12	Картометрический	1.00	-
856	355522.71	2234329.18	Картометрический	1.00	-
857	355522.71	2234336.94	Картометрический	1.00	-
858	355522.94	2234346.52	Картометрический	1.00	-
859	355525.22	2234350.86	Картометрический	1.00	-
860	355525.25	2234353.13	Картометрический	1.00	-
861	355524.31	2234359.98	Картометрический	1.00	-
862	355525.65	2234364.18	Картометрический	1.00	-
863	355529.51	2234372.29	Картометрический	1.00	-
864	355531.13	2234373.41	Картометрический	1.00	-
865	355538.46	2234376.41	Картометрический	1.00	-
866	355543.91	2234379.19	Картометрический	1.00	-
867	355545.84	2234381.63	Картометрический	1.00	-
868	355546.85	2234388.32	Картометрический	1.00	-
869	355550.20	2234396.53	Картометрический	1.00	-
870	355561.78	2234411.50	Картометрический	1.00	-
871	355585.20	2234436.47	Картометрический	1.00	-
872	355600.53	2234450.12	Картометрический	1.00	-
873	355613.76	2234456.28	Картометрический	1.00	-
874	355632.02	2234458.79	Картометрический	1.00	-
875	355643.20	2234456.97	Картометрический	1.00	-
876	355658.03	2234458.57	Картометрический	1.00	-
877	355674.46	2234462.44	Картометрический	1.00	-

1	2	3	4	5	6
878	355684.26	2234471.01	Картометрический	1.00	-
879	355692.44	2234475.07	Картометрический	1.00	-
880	355705.06	2234488.70	Картометрический	1.00	-
881	355709.02	2234499.77	Картометрический	1.00	-
882	355710.24	2234513.58	Картометрический	1.00	-
883	355711.86	2234525.68	Картометрический	1.00	-
884	355717.46	2234544.75	Картометрический	1.00	-
885	355722.15	2234555.03	Картометрический	1.00	-
886	355678.01	2234559.73	Картометрический	1.00	-
887	355515.12	2234370.85	Картометрический	1.00	-
888	355506.02	2234345.19	Картометрический	1.00	-
889	355508.02	2234243.97	Картометрический	1.00	-
890	355678.49	2234048.96	Аналитический	0.10	-
891	355711.77	2233988.23	Картометрический	1.00	-
892	355696.81	2233859.73	Картометрический	1.00	-
893	355654.29	2233780.17	Картометрический	1.00	-
894	355645.00	2233770.40	Аналитический	0.10	-
895	355589.82	2233703.13	Аналитический	0.10	-
896	355526.03	2233589.76	Картометрический	1.00	-
897	355487.87	2233591.17	Картометрический	1.00	-
898	355336.29	2233748.34	Картометрический	1.00	-
899	355286.58	2233782.62	Картометрический	1.00	-
900	355200.22	2233820.24	Картометрический	1.00	-
901	355115.34	2233629.43	Картометрический	1.00	-
902	354988.55	2233713.38	Картометрический	1.00	-
903	354936.70	2233594.66	Картометрический	1.00	-
904	354964.75	2233573.24	Картометрический	1.00	-
905	354978.12	2233564.42	Картометрический	1.00	-
906	355002.28	2233555.06	Картометрический	1.00	-
907	355035.30	2233548.28	Картометрический	1.00	-
908	355057.55	2233540.15	Картометрический	1.00	-
909	355084.38	2233511.10	Картометрический	1.00	-
713	355093.89	2233505.59	Картометрический	1.00	-
910	355535.57	2233932.19	Картометрический	1.00	-
911	355242.46	2234323.86	Картометрический	1.00	-
912	355150.90	2234082.26	Картометрический	1.00	-
913	355376.66	2233990.10	Картометрический	1.00	-
910	355535.57	2233932.19	Картометрический	1.00	-
914	355245.61	2234713.99	Картометрический	1.00	-
915	355411.62	2235168.63	Картометрический	1.00	-
916	355384.48	2235181.77	Картометрический	1.00	-
917	355312.61	2235122.16	Картометрический	1.00	-
918	355281.28	2235129.63	Картометрический	1.00	-
919	355231.24	2235156.51	Картометрический	1.00	-
920	355216.08	2235147.10	Картометрический	1.00	-
921	355202.56	2235144.49	Картометрический	1.00	-

1	2	3	4	5	6
922	355187.28	2235155.44	Картометрический	1.00	-
923	355177.87	2235174.04	Картометрический	1.00	-
924	355156.39	2235210.83	Картометрический	1.00	-
925	355141.91	2235104.34	Картометрический	1.00	-
926	355017.58	2234840.32	Картометрический	1.00	-
914	355245.61	2234713.99	Картометрический	1.00	-
927	356040.90	2234160.66	Картометрический	1.00	-
928	356044.01	2234167.46	Картометрический	1.00	-
929	356047.70	2234184.78	Картометрический	1.00	-
930	356048.22	2234192.28	Картометрический	1.00	-
931	356043.22	2234206.09	Картометрический	1.00	-
932	356039.77	2234210.61	Картометрический	1.00	-
933	356030.69	2234222.01	Картометрический	1.00	-
934	356026.20	2234231.52	Картометрический	1.00	-
935	356022.45	2234240.72	Картометрический	1.00	-
936	356020.53	2234255.47	Картометрический	1.00	-
937	356020.69	2234267.96	Картометрический	1.00	-
938	356025.72	2234302.26	Картометрический	1.00	-
939	356034.22	2234330.83	Картометрический	1.00	-
940	356044.22	2234350.96	Картометрический	1.00	-
941	356056.73	2234364.01	Картометрический	1.00	-
942	356063.65	2234369.31	Картометрический	1.00	-
943	356068.22	2234368.99	Картометрический	1.00	-
944	356075.51	2234365.57	Картометрический	1.00	-
945	356095.57	2234386.09	Картометрический	1.00	-
946	356122.93	2234405.93	Картометрический	1.00	-
947	356178.08	2234438.60	Картометрический	1.00	-
948	356223.18	2234474.86	Картометрический	1.00	-
949	356238.33	2234498.06	Картометрический	1.00	-
950	356249.12	2234544.88	Картометрический	1.00	-
951	356249.79	2234578.75	Картометрический	1.00	-
952	356247.54	2234611.77	Картометрический	1.00	-
953	356239.15	2234637.28	Картометрический	1.00	-
954	356225.90	2234654.15	Картометрический	1.00	-
955	356220.10	2234665.51	Картометрический	1.00	-
956	356218.27	2234672.45	Картометрический	1.00	-
957	356214.30	2234689.65	Картометрический	1.00	-
958	356214.79	2234703.00	Картометрический	1.00	-
959	356217.14	2234748.08	Картометрический	1.00	-
960	356216.19	2234769.34	Картометрический	1.00	-
961	356197.59	2234840.00	Картометрический	1.00	-
962	356191.50	2234869.15	Картометрический	1.00	-
963	356179.24	2234901.48	Картометрический	1.00	-
964	356177.16	2234914.15	Картометрический	1.00	-
965	356176.59	2234925.71	Картометрический	1.00	-
966	356178.99	2234930.31	Картометрический	1.00	-
967	356183.42	2234933.54	Картометрический	1.00	-

1	2	3	4	5	6
968	356202.62	2234938.30	Картометрический	1.00	-
969	356220.89	2234944.67	Картометрический	1.00	-
970	356237.84	2234950.22	Картометрический	1.00	-
971	356248.33	2234949.63	Картометрический	1.00	-
972	356260.39	2234944.81	Картометрический	1.00	-
973	356268.68	2234938.00	Картометрический	1.00	-
974	356272.84	2234924.95	Картометрический	1.00	-
975	356277.90	2234916.71	Картометрический	1.00	-
976	356286.81	2234909.84	Картометрический	1.00	-
977	356315.68	2234905.01	Картометрический	1.00	-
978	356342.58	2234909.67	Картометрический	1.00	-
979	356373.31	2234913.50	Картометрический	1.00	-
980	356387.00	2234918.41	Картометрический	1.00	-
981	356400.69	2234933.94	Картометрический	1.00	-
982	356438.72	2234956.87	Картометрический	1.00	-
983	356447.53	2234970.19	Картометрический	1.00	-
984	356453.14	2234977.13	Картометрический	1.00	-
985	356471.40	2234984.21	Картометрический	1.00	-
986	356482.59	2234987.27	Картометрический	1.00	-
987	356504.00	2234996.60	Картометрический	1.00	-
988	356518.33	2235000.81	Картометрический	1.00	-
989	356534.36	2235003.11	Картометрический	1.00	-
990	356557.93	2235003.26	Картометрический	1.00	-
991	356578.91	2235005.50	Картометрический	1.00	-
992	356598.98	2235009.50	Картометрический	1.00	-
993	356629.80	2235024.36	Картометрический	1.00	-
994	356653.43	2235041.94	Картометрический	1.00	-
995	356661.94	2235053.19	Картометрический	1.00	-
996	356666.02	2235062.61	Картометрический	1.00	-
997	356665.32	2235075.27	Картометрический	1.00	-
998	356667.52	2235080.61	Картометрический	1.00	-
999	356689.02	2235080.44	Картометрический	1.00	-
1000	356708.19	2235090.60	Картометрический	1.00	-
1001	356729.20	2235117.01	Картометрический	1.00	-
1002	356734.57	2235122.92	Картометрический	1.00	-
1003	356739.36	2235124.63	Картометрический	1.00	-
1004	356744.26	2235126.19	Картометрический	1.00	-
1005	356749.36	2235128.81	Картометрический	1.00	-
1006	356754.20	2235133.60	Картометрический	1.00	-
1007	356757.65	2235140.09	Картометрический	1.00	-
1008	356764.60	2235157.71	Картометрический	1.00	-
1009	356764.69	2235165.85	Картометрический	1.00	-
1010	356762.92	2235179.35	Картометрический	1.00	-
1011	356759.67	2235184.01	Картометрический	1.00	-
1012	356757.00	2235188.26	Картометрический	1.00	-
1013	356755.42	2235193.85	Картометрический	1.00	-
1014	356756.86	2235199.70	Картометрический	1.00	-
1015	356759.69	2235207.51	Картометрический	1.00	-

1	2	3	4	5	6
1016	356762.44	2235233.74	Картометрический	1.00	-
1017	356771.98	2235268.91	Картометрический	1.00	-
1018	356784.54	2235292.88	Картометрический	1.00	-
1019	356792.41	2235312.33	Картометрический	1.00	-
1020	356796.77	2235316.69	Картометрический	1.00	-
1021	356798.75	2235322.46	Картометрический	1.00	-
1022	356799.51	2235329.22	Картометрический	1.00	-
1023	356799.13	2235335.00	Картометрический	1.00	-
1024	356795.81	2235339.16	Картометрический	1.00	-
1025	356789.82	2235346.60	Картометрический	1.00	-
1026	356783.84	2235364.72	Картометрический	1.00	-
1027	356777.87	2235381.26	Картометрический	1.00	-
1028	356773.44	2235388.99	Картометрический	1.00	-
1029	356771.89	2235395.12	Картометрический	1.00	-
1030	356774.75	2235400.60	Картометрический	1.00	-
1031	356780.67	2235403.84	Картометрический	1.00	-
1032	356783.11	2235406.82	Картометрический	1.00	-
1033	356783.78	2235412.56	Картометрический	1.00	-
1034	356782.47	2235422.50	Картометрический	1.00	-
1035	356783.29	2235425.76	Картометрический	1.00	-
1036	356793.35	2235437.99	Картометрический	1.00	-
1037	356805.40	2235449.72	Картометрический	1.00	-
1038	356810.55	2235456.57	Картометрический	1.00	-
1039	356821.95	2235468.48	Картометрический	1.00	-
1040	356820.52	2235472.88	Картометрический	1.00	-
1041	356817.26	2235476.83	Картометрический	1.00	-
1042	356801.89	2235499.21	Картометрический	1.00	-
1043	356793.72	2235512.02	Картометрический	1.00	-
1044	356790.61	2235522.81	Картометрический	1.00	-
1045	356785.91	2235531.49	Картометрический	1.00	-
1046	356778.14	2235541.03	Картометрический	1.00	-
1047	356771.27	2235553.19	Картометрический	1.00	-
1048	356759.07	2235583.27	Картометрический	1.00	-
1049	356744.56	2235616.91	Картометрический	1.00	-
1050	356741.39	2235623.56	Картометрический	1.00	-
1051	356739.60	2235631.16	Картометрический	1.00	-
1052	356737.99	2235645.08	Картометрический	1.00	-
1053	356733.05	2235662.77	Картометрический	1.00	-
1054	356727.34	2235674.53	Картометрический	1.00	-
1055	356718.64	2235691.85	Картометрический	1.00	-
1056	356712.42	2235706.33	Картометрический	1.00	-
1057	356697.79	2235731.58	Картометрический	1.00	-
1058	356691.61	2235739.38	Картометрический	1.00	-
1059	356683.58	2235748.13	Картометрический	1.00	-
1060	356669.27	2235762.55	Картометрический	1.00	-
1061	356654.00	2235774.55	Картометрический	1.00	-
1062	356648.63	2235781.64	Картометрический	1.00	-
1063	356643.86	2235790.04	Картометрический	1.00	-

1	2	3	4	5	6
1064	356631.60	2235809.94	Картометрический	1.00	-
1065	356627.53	2235824.02	Картометрический	1.00	-
1066	356621.94	2235861.06	Картометрический	1.00	-
1067	356620.56	2235873.18	Картометрический	1.00	-
1068	356618.79	2235884.84	Картометрический	1.00	-
1069	356619.28	2235895.23	Картометрический	1.00	-
1070	356624.75	2235916.11	Картометрический	1.00	-
1071	356631.19	2235929.01	Картометрический	1.00	-
1072	356645.06	2235951.49	Картометрический	1.00	-
1073	356668.05	2235980.00	Картометрический	1.00	-
1074	356687.36	2236000.27	Картометрический	1.00	-
1075	356705.45	2236017.78	Картометрический	1.00	-
1076	356729.52	2236033.57	Картометрический	1.00	-
1077	356740.57	2236038.84	Картометрический	1.00	-
1078	356762.77	2236046.30	Картометрический	1.00	-
1079	356775.66	2236053.00	Картометрический	1.00	-
1080	356788.34	2236062.92	Картометрический	1.00	-
1081	356804.89	2236087.24	Картометрический	1.00	-
1082	356808.75	2236094.01	Картометрический	1.00	-
1083	356823.02	2236114.19	Картометрический	1.00	-
1084	356840.67	2236146.60	Картометрический	1.00	-
1085	356850.28	2236168.10	Картометрический	1.00	-
1086	356854.59	2236188.64	Картометрический	1.00	-
1087	356853.55	2236199.34	Картометрический	1.00	-
1088	356846.64	2236214.97	Картометрический	1.00	-
1089	356836.46	2236227.95	Картометрический	1.00	-
1090	356833.71	2236233.05	Картометрический	1.00	-
1091	356830.28	2236247.48	Картометрический	1.00	-
1092	356828.29	2236256.67	Картометрический	1.00	-
1093	356824.85	2236263.91	Картометрический	1.00	-
1094	356815.09	2236278.45	Картометрический	1.00	-
1095	356801.45	2236294.53	Картометрический	1.00	-
1096	356796.60	2236304.79	Картометрический	1.00	-
1097	356793.99	2236315.03	Картометрический	1.00	-
1098	356785.86	2236326.92	Картометрический	1.00	-
1099	356773.99	2236338.06	Картометрический	1.00	-
1100	356763.40	2236350.39	Картометрический	1.00	-
1101	356749.52	2236368.83	Картометрический	1.00	-
1102	356738.48	2236388.76	Картометрический	1.00	-
1103	356725.72	2236410.85	Картометрический	1.00	-
1104	356714.74	2236430.47	Картометрический	1.00	-
1105	356707.73	2236446.44	Картометрический	1.00	-
1106	356699.82	2236470.72	Картометрический	1.00	-
1107	356695.71	2236478.22	Картометрический	1.00	-
1108	356690.83	2236484.11	Картометрический	1.00	-
1109	356671.85	2236498.70	Картометрический	1.00	-
1110	356654.43	2236517.47	Картометрический	1.00	-
1111	356637.23	2236532.92	Картометрический	1.00	-

1	2	3	4	5	6
1112	356615.77	2236556.32	Картометрический	1.00	-
1113	356612.43	2236564.55	Картометрический	1.00	-
1114	356612.39	2236570.18	Картометрический	1.00	-
1115	356608.22	2236579.32	Картометрический	1.00	-
1116	356595.30	2236597.07	Картометрический	1.00	-
1117	356591.09	2236609.00	Картометрический	1.00	-
1118	356589.04	2236622.63	Картометрический	1.00	-
1119	356583.10	2236643.51	Картометрический	1.00	-
1120	356578.42	2236660.37	Картометрический	1.00	-
1121	356575.58	2236672.91	Картометрический	1.00	-
1122	356571.11	2236686.98	Картометрический	1.00	-
1123	356567.43	2236707.57	Картометрический	1.00	-
1124	356566.53	2236717.40	Картометрический	1.00	-
1125	356567.89	2236728.80	Картометрический	1.00	-
1126	356566.35	2236740.99	Картометрический	1.00	-
1127	356565.23	2236757.21	Картометрический	1.00	-
1128	356563.44	2236761.68	Картометрический	1.00	-
1129	356559.44	2236768.67	Картометрический	1.00	-
1130	356558.00	2236773.65	Картометрический	1.00	-
1131	356558.08	2236779.16	Картометрический	1.00	-
1132	356560.90	2236795.63	Картометрический	1.00	-
1133	356563.52	2236801.20	Картометрический	1.00	-
1134	356564.32	2236808.16	Картометрический	1.00	-
1135	356562.43	2236818.79	Картометрический	1.00	-
1136	356561.76	2236825.98	Картометрический	1.00	-
1137	356562.16	2236831.00	Картометрический	1.00	-
1138	356564.87	2236837.32	Картометрический	1.00	-
1139	356569.56	2236846.93	Картометрический	1.00	-
1140	356574.91	2236858.07	Картометрический	1.00	-
1141	356582.55	2236877.53	Картометрический	1.00	-
1142	356585.71	2236889.84	Картометрический	1.00	-
1143	356588.48	2236908.07	Картометрический	1.00	-
1144	356589.52	2236920.55	Картометрический	1.00	-
1145	356590.12	2236930.40	Картометрический	1.00	-
1146	356591.07	2236942.83	Картометрический	1.00	-
1147	356592.83	2236974.34	Картометрический	1.00	-
1148	356593.41	2236988.45	Картометрический	1.00	-
1149	356593.79	2237001.70	Картометрический	1.00	-
1150	356592.94	2237010.20	Картометрический	1.00	-
1151	356593.16	2237016.11	Картометрический	1.00	-
1152	356594.25	2237025.11	Картометрический	1.00	-
1153	356598.53	2237038.15	Картометрический	1.00	-
1154	356604.20	2237055.55	Картометрический	1.00	-
1155	356610.44	2237075.01	Картометрический	1.00	-
1156	356617.67	2237100.66	Картометрический	1.00	-
1157	356630.94	2237131.16	Картометрический	1.00	-
1158	356646.06	2237162.66	Картометрический	1.00	-
1159	356649.98	2237172.60	Картометрический	1.00	-

1	2	3	4	5	6
1160	356655.09	2237180.39	Картометрический	1.00	-
1161	356666.12	2237200.77	Картометрический	1.00	-
1162	356674.47	2237220.86	Картометрический	1.00	-
1163	356677.40	2237229.12	Картометрический	1.00	-
1164	356680.05	2237234.02	Картометрический	1.00	-
1165	356684.13	2237237.57	Картометрический	1.00	-
1166	356687.03	2237256.88	Картометрический	1.00	-
1167	356687.65	2237273.05	Картометрический	1.00	-
1168	356689.25	2237279.09	Картометрический	1.00	-
1169	356692.30	2237283.34	Картометрический	1.00	-
1170	356703.88	2237291.90	Картометрический	1.00	-
1171	356703.27	2237299.16	Картометрический	1.00	-
1172	356699.53	2237313.78	Картометрический	1.00	-
1173	356700.00	2237329.42	Картометрический	1.00	-
1174	356707.36	2237342.76	Картометрический	1.00	-
1175	356711.83	2237373.91	Картометрический	1.00	-
1176	356715.55	2237412.02	Картометрический	1.00	-
1177	356719.15	2237436.40	Картометрический	1.00	-
1178	356724.62	2237462.41	Картометрический	1.00	-
1179	356729.64	2237485.94	Картометрический	1.00	-
1180	356736.27	2237515.39	Картометрический	1.00	-
1181	356738.87	2237525.94	Картометрический	1.00	-
1182	356739.99	2237539.75	Картометрический	1.00	-
1183	356755.70	2237610.14	Картометрический	1.00	-
1184	356761.72	2237641.67	Картометрический	1.00	-
1185	356763.87	2237657.23	Картометрический	1.00	-
1186	356768.36	2237677.13	Картометрический	1.00	-
1187	356771.45	2237700.15	Картометрический	1.00	-
1188	356776.88	2237720.94	Картометрический	1.00	-
1189	356781.91	2237757.01	Картометрический	1.00	-
1190	356785.43	2237784.15	Картометрический	1.00	-
1191	356788.83	2237813.91	Картометрический	1.00	-
1192	356797.17	2237859.17	Картометрический	1.00	-
1193	356822.57	2237999.37	Картометрический	1.00	-
1194	356837.91	2238063.69	Картометрический	1.00	-
1195	356847.02	2238133.84	Картометрический	1.00	-
1196	356859.13	2238193.80	Картометрический	1.00	-
1197	356868.12	2238242.22	Картометрический	1.00	-
1198	356880.14	2238320.55	Картометрический	1.00	-
1199	356893.49	2238410.72	Картометрический	1.00	-
1200	356895.84	2238448.50	Картометрический	1.00	-
1201	356896.02	2238461.52	Картометрический	1.00	-
1202	356900.50	2238480.35	Картометрический	1.00	-
1203	356906.33	2238538.54	Картометрический	1.00	-
1204	356910.57	2238591.02	Картометрический	1.00	-
1205	356916.39	2238609.72	Картометрический	1.00	-
1206	356926.73	2238636.43	Картометрический	1.00	-
1207	356934.26	2238661.88	Картометрический	1.00	-

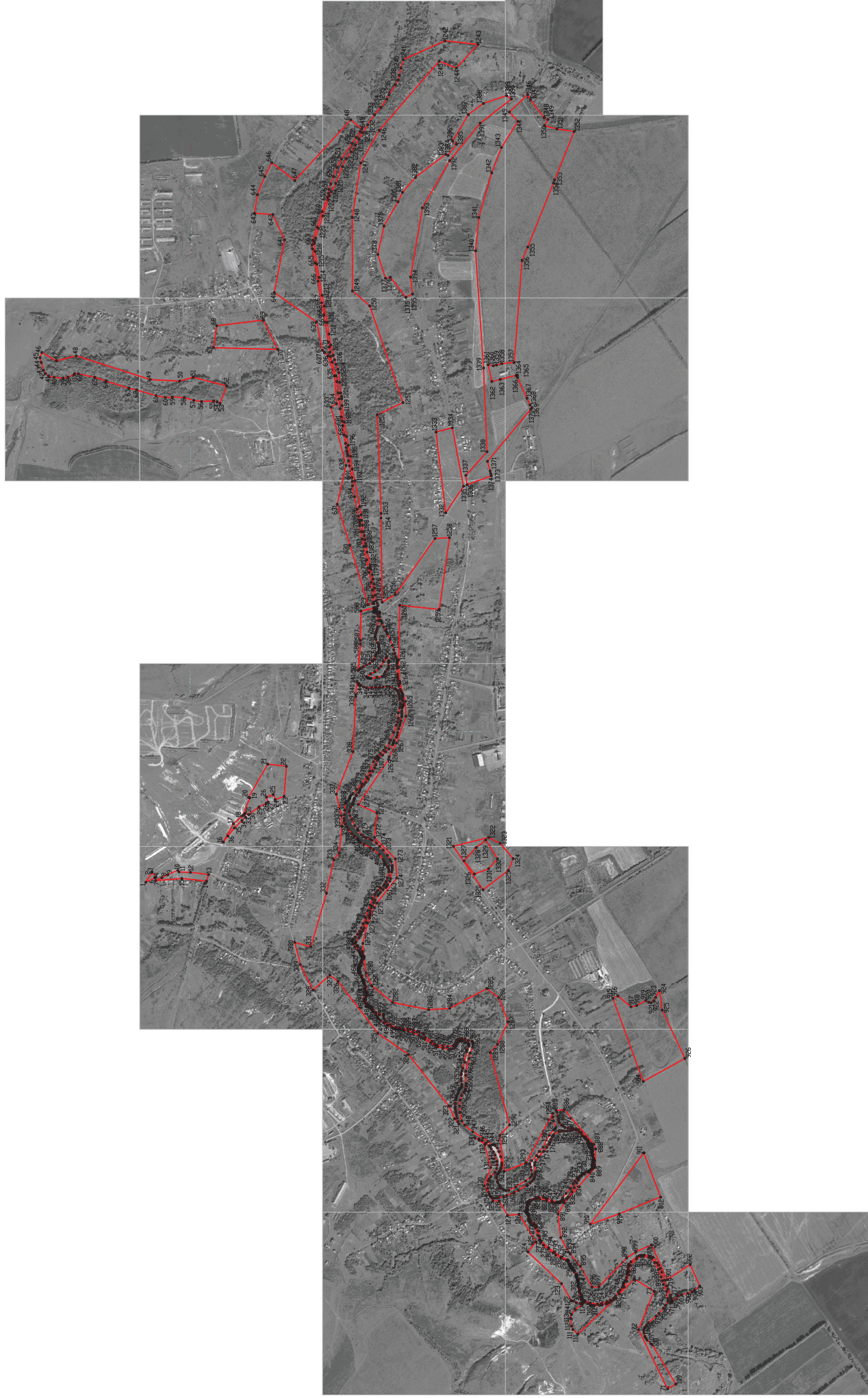
1	2	3	4	5	6
1208	356941.64	2238686.09	Картометрический	1.00	-
1209	356954.50	2238742.91	Картометрический	1.00	-
1210	356965.27	2238802.77	Картометрический	1.00	-
1211	356973.44	2238866.27	Картометрический	1.00	-
1212	356990.88	2238955.08	Картометрический	1.00	-
1213	357002.07	2239014.37	Картометрический	1.00	-
1214	357019.39	2239112.10	Картометрический	1.00	-
1215	357030.76	2239185.24	Картометрический	1.00	-
1216	357040.73	2239254.83	Картометрический	1.00	-
1217	357045.30	2239298.82	Картометрический	1.00	-
1218	357044.30	2239309.91	Картометрический	1.00	-
1219	357038.93	2239326.97	Картометрический	1.00	-
1220	357022.41	2239379.60	Картометрический	1.00	-
1221	356998.44	2239449.14	Картометрический	1.00	-
1222	356969.35	2239537.76	Картометрический	1.00	-
1223	356962.19	2239559.21	Картометрический	1.00	-
1224	356951.87	2239581.15	Картометрический	1.00	-
1225	356928.09	2239626.32	Картометрический	1.00	-
1226	356891.58	2239718.81	Картометрический	1.00	-
1227	356870.12	2239761.96	Картометрический	1.00	-
1228	356844.32	2239798.91	Картометрический	1.00	-
1229	356819.75	2239835.99	Картометрический	1.00	-
1230	356801.09	2239870.20	Картометрический	1.00	-
1231	356779.74	2239904.96	Картометрический	1.00	-
1232	356753.10	2239946.88	Картометрический	1.00	-
1233	356715.96	2240002.74	Картометрический	1.00	-
1234	356680.76	2240042.49	Картометрический	1.00	-
1235	356649.40	2240087.23	Картометрический	1.00	-
1236	356636.41	2240112.39	Картометрический	1.00	-
1237	356601.19	2240165.90	Картометрический	1.00	-
1238	356587.42	2240192.43	Картометрический	1.00	-
1239	356580.24	2240217.79	Картометрический	1.00	-
1240	356571.05	2240258.31	Картометрический	1.00	-
1241	356558.91	2240303.43	Картометрический	1.00	-
1242	356331.22	2240406.93	Картометрический	1.00	-
1243	356149.70	2240386.97	Картометрический	1.00	-
1244	356267.62	2240257.80	Картометрический	1.00	-
1245	356362.16	2240294.88	Картометрический	1.00	-
1246	356690.03	2239916.70	Картометрический	1.00	-
1247	356791.16	2239738.35	Картометрический	1.00	-
1248	356837.17	2239440.17	Картометрический	1.00	-
1249	356836.47	2239038.53	Картометрический	1.00	-
1250	356742.27	2238956.85	Картометрический	1.00	-
1251	356559.94	2238427.52	Картометрический	1.00	-
1252	356700.53	2238360.70	Картометрический	1.00	-
1253	356680.11	2237821.73	Картометрический	1.00	-
1254	356680.67	2237796.54	Картометрический	1.00	-
1255	356674.20	2237335.98	Картометрический	1.00	-

1	2	3	4	5	6
1256	356602.55	2237376.27	Картометрический	1.00	-
1257	356385.04	2237684.40	Картометрический	1.00	-
1258	356306.11	2237688.64	Картометрический	1.00	-
1259	356361.23	2237296.55	Картометрический	1.00	-
1260	356578.04	2237318.67	Картометрический	1.00	-
1261	356583.88	2237019.82	Аналитический	0.10	-
1262	356584.30	2236979.49	Аналитический	0.10	-
1263	356576.50	2236902.83	Аналитический	0.10	-
1264	356576.05	2236892.25	Аналитический	0.10	-
1265	356547.14	2236792.45	Картометрический	1.00	-
1266	356543.53	2236711.36	Картометрический	1.00	-
1267	356595.01	2236565.35	Картометрический	1.00	-
1268	356635.64	2236490.11	Аналитический	0.10	-
1269	356638.93	2236475.54	Аналитический	0.10	-
1270	356804.48	2236229.64	Картометрический	1.00	-
1271	356703.21	2236182.20	Картометрический	1.00	-
1272	356716.18	2236048.76	Картометрический	1.00	-
1273	356601.48	2235931.69	Аналитический	0.10	-
1274	356593.75	2235827.21	Аналитический	0.10	-
1275	356703.40	2235690.24	Картометрический	1.00	-
1276	356780.99	2235468.76	Картометрический	1.00	-
1277	356742.09	2235606.96	Картометрический	1.00	-
1278	356753.02	2235580.50	Картометрический	1.00	-
1279	356779.37	2235469.57	Картометрический	1.00	-
1280	356761.60	2235308.91	Картометрический	1.00	-
1281	356730.90	2235237.99	Картометрический	1.00	-
1282	356616.68	2235146.69	Картометрический	1.00	-
1283	356419.64	2235106.65	Картометрический	1.00	-
1284	356304.40	2235113.97	Картометрический	1.00	-
1285	356101.90	2235222.05	Картометрический	1.00	-
1286	356036.42	2235172.13	Картометрический	1.00	-
1287	355984.90	2235040.38	Картометрический	1.00	-
1288	356042.88	2234916.05	Картометрический	1.00	-
1289	356083.04	2234872.77	Картометрический	1.00	-
1290	355976.71	2234476.33	Картометрический	1.00	-
1291	356030.20	2234420.37	Картометрический	1.00	-
1292	356006.00	2234222.51	Картометрический	1.00	-
1293	355887.96	2234268.82	Картометрический	1.00	-
1294	355739.93	2234539.72	Картометрический	1.00	-
1295	355739.65	2234520.06	Картометрический	1.00	-
1296	355736.78	2234498.49	Картометрический	1.00	-
1297	355724.50	2234461.55	Картометрический	1.00	-
1298	355726.93	2234455.35	Картометрический	1.00	-
1299	355733.27	2234450.55	Картометрический	1.00	-
1300	355760.20	2234419.53	Картометрический	1.00	-
1301	355793.35	2234354.48	Картометрический	1.00	-
1302	355815.03	2234331.21	Картометрический	1.00	-
1303	355829.43	2234308.39	Картометрический	1.00	-

1	2	3	4	5	6
1304	355856.00	2234281.19	Картометрический	1.00	-
1305	355866.04	2234262.84	Картометрический	1.00	-
1306	355861.00	2234246.74	Картометрический	1.00	-
1307	355857.16	2234228.25	Картометрический	1.00	-
1308	355853.96	2234206.69	Картометрический	1.00	-
1309	355856.74	2234196.82	Картометрический	1.00	-
1310	355865.00	2234187.74	Картометрический	1.00	-
1311	355888.48	2234169.60	Картометрический	1.00	-
1312	355944.03	2234137.18	Картометрический	1.00	-
1313	355981.93	2234118.42	Картометрический	1.00	-
1314	355994.74	2234116.97	Картометрический	1.00	-
1315	356003.79	2234119.71	Картометрический	1.00	-
1316	356012.64	2234125.22	Картометрический	1.00	-
1317	356023.58	2234133.49	Картометрический	1.00	-
1318	356029.95	2234140.96	Картометрический	1.00	-
1319	356033.40	2234147.70	Картометрический	1.00	-
927	356040.90	2234160.66	Картометрический	1.00	-
1320	356122.00	2235762.59	Картометрический	1.00	-
1321	356284.52	2236000.21	Картометрический	1.00	-
1322	356091.69	2236048.72	Картометрический	1.00	-
1323	356029.12	2236017.19	Картометрический	1.00	-
1324	355957.52	2235932.97	Картометрический	1.00	-
1325	355983.14	2235868.65	Картометрический	1.00	-
1320	356122.00	2235762.59	Картометрический	1.00	-
1326	356169.31	2235848.61	Картометрический	1.00	-
1327	356225.81	2235920.62	Картометрический	1.00	-
1328	356159.52	2235993.36	Картометрический	1.00	-
1329	356107.07	2236035.46	Картометрический	1.00	-
1330	356042.98	2235931.86	Картометрический	1.00	-
1331	356091.89	2235877.90	Картометрический	1.00	-
1326	356169.31	2235848.61	Картометрический	1.00	-
1332	356326.28	2237824.55	Картометрический	1.00	-
1333	356379.45	2238266.51	Картометрический	1.00	-
1334	356290.12	2238290.03	Картометрический	1.00	-
1335	356229.04	2237969.69	Картометрический	1.00	-
1332	356326.28	2237824.55	Картометрический	1.00	-
1336	356209.86	2237977.78	Картометрический	1.00	-
1337	356216.09	2238029.33	Картометрический	1.00	-
1338	356100.08	2238158.90	Картометрический	1.00	-
1339	356119.31	2238616.43	Картометрический	1.00	-
1340	356162.81	2239257.30	Картометрический	1.00	-
1341	356145.34	2239440.18	Картометрический	1.00	-
1342	356074.44	2239684.28	Картометрический	1.00	-
1343	356021.66	2239823.11	Картометрический	1.00	-

1	2	3	4	5	6
1344	355931.45	2239965.57	Картометрический	1.00	-
1345	355977.64	2240017.19	Картометрический	1.00	-
1346	355878.11	2240112.37	Картометрический	1.00	-
1347	355863.16	2240085.13	Картометрический	1.00	-
1348	355787.75	2239986.22	Картометрический	1.00	-
1349	355766.80	2239976.53	Картометрический	1.00	-
1350	355785.14	2239942.08	Картометрический	1.00	-
1351	355717.87	2239923.94	Картометрический	1.00	-
1352	355623.63	2239910.37	Картометрический	1.00	-
1353	355729.96	2239645.85	Картометрический	1.00	-
1354	355736.65	2239629.22	Картометрический	1.00	-
1355	355877.79	2239278.11	Картометрический	1.00	-
1356	355908.64	2239205.20	Картометрический	1.00	-
1357	355951.76	2238646.76	Картометрический	1.00	-
1358	356019.31	2238640.51	Картометрический	1.00	-
1359	356048.44	2238633.55	Картометрический	1.00	-
1360	356065.54	2238629.12	Картометрический	1.00	-
1361	356093.97	2238634.98	Картометрический	1.00	-
1362	356074.17	2238542.66	Картометрический	1.00	-
1363	356028.20	2238554.15	Картометрический	1.00	-
1364	355941.01	2238576.48	Картометрический	1.00	-
1365	355934.13	2238577.89	Картометрический	1.00	-
1366	355933.77	2238564.79	Картометрический	1.00	-
1367	355881.71	2238451.70	Картометрический	1.00	-
1368	355864.79	2238414.94	Картометрический	1.00	-
1369	355853.43	2238399.43	Картометрический	1.00	-
1370	355860.92	2238392.07	Картометрический	1.00	-
1371	356097.87	2238106.44	Картометрический	1.00	-
1372	356083.43	2238052.94	Картометрический	1.00	-
1373	356079.88	2238038.37	Картометрический	1.00	-
1374	356077.06	2238026.59	Картометрический	1.00	-
1336	356209.86	2237977.78	Картометрический	1.00	-
1375	356543.73	2239003.83	Картометрический	1.00	-
1376	356629.10	2239112.96	Картометрический	1.00	-
1377	356656.03	2239107.58	Картометрический	1.00	-
1378	356697.78	2239238.21	Картометрический	1.00	-
1379	356664.11	2239393.08	Картометрический	1.00	-
1380	356587.35	2239526.40	Картометрический	1.00	-
1381	356563.11	2239577.58	Картометрический	1.00	-
1382	356491.74	2239659.72	Картометрический	1.00	-
1383	356326.09	2239786.32	Картометрический	1.00	-
1384	356313.97	2239779.58	Картометрический	1.00	-
1385	356266.84	2239840.18	Картометрический	1.00	-
1386	356288.38	2239857.69	Картометрический	1.00	-
1387	356202.19	2240003.13	Картометрический	1.00	-
1388	356120.04	2240063.74	Картометрический	1.00	-
1389	355993.45	2240106.83	Картометрический	1.00	-

1	2	3	4	5	6
1390	355966.52	2240087.98	Картометрический	1.00	-
1391	356137.55	2239956.00	Картометрический	1.00	-
1392	356304.54	2239751.30	Картометрический	1.00	-
1393	356454.03	2239492.73	Картометрический	1.00	-
1394	356518.67	2239114.31	Картометрический	1.00	-
1395	356507.90	2239021.39	Картометрический	1.00	-
1375	356543.73	2239003.83	Картометрический	1.00	-
3. Сведения о характерных точках части (частей) границы объекта					
Обозначение характерных точек части границы	Координаты, м		Метод определения координат характерной точки	Средняя квадратическая погрешность положения характерной точки (Mt), м	Описание обозначения точки на местности (при наличии)
	X	Y			
1	2	3	4	5	6
Часть №					
-	-	-	-	-	-



Используемые условные знаки и обозначения:

— граница территориальной зоны

• 1 характеристика точки грани территориальной зоны

Масштаб 1:10000

Руководитель БУВО «Нормативно-проектный центр»

Подпись: _____ Ю.В. Шалыгина Дата « ____ » _____ 2021 г.

Место для отнесения печати (при наличии) лица, составившего описание местоположения границ объекта

ОПИСАНИЕ МЕСТОПОЛОЖЕНИЯ ГРАНИЦ

Зона сельскохозяйственного производства села Новая Криуша - СХ2\1

(наименование объекта, местоположение границ которого описано
(далее - объект)

Раздел 1

Сведения об объекте		
№ п/п	Характеристики объекта	Описание характеристик
1	2	3
1	Местоположение объекта	Воронежская область, Калачеевский муниципальный район, Новокриушанское сельское поселение, село Новая Криуша
2	Площадь объекта \pm величина погрешности определения площади ($P \pm \text{Дельта } P$)	-
3	Иные характеристики объекта	-

Раздел 2

Сведения о местоположении границ объекта					
1. Система координат: МСК - 36, зона 2					
2. Сведения о характерных точках границ объекта					
Обозначение характерных точек границ	Координаты, м		Метод определения координат характерной точки	Средняя квадратическая погрешность положения характерной точки (Mt), м	Описание обозначения точки на местности (при наличии)
	X	Y			
1	2	3	4	5	6
1	356074.17	2238542.66	Картометрический	1.00	-
2	356093.97	2238634.98	Картометрический	1.00	-
3	356065.54	2238629.12	Картометрический	1.00	-
4	356048.44	2238633.55	Картометрический	1.00	-
5	356019.31	2238640.51	Картометрический	1.00	-
6	355951.76	2238646.76	Картометрический	1.00	-
7	355934.82	2238603.58	Картометрический	1.00	-
8	355934.13	2238577.89	Картометрический	1.00	-
9	355941.01	2238576.48	Аналитический	0.10	-
10	356028.20	2238554.15	Аналитический	0.10	-
1	356074.17	2238542.66	Картометрический	1.00	-
3. Сведения о характерных точках части (частей) границы объекта					
Обозначение характерных точек части границы	Координаты, м		Метод определения координат характерной точки	Средняя квадратическая погрешность положения характерной точки (Mt), м	Описание обозначения точки на местности (при наличии)
	X	Y			
1	2	3	4	5	6
Часть №					
-	-	-	-	-	-

Раздел 4

План границ объекта



Масштаб 1:2000

Используемые условные знаки и обозначения:



границы территориальной зоны



характерная точка границ территориальной зоны

Руководитель БУВО «Нормативно-проектный центр»

Подпись _____ Ю.В. Шальгина Дата « ____ » _____ 2021 г.

Место для оттиска печати (при наличии) лица, составившего описание местоположения границ объекта

ОПИСАНИЕ МЕСТОПОЛОЖЕНИЯ ГРАНИЦ

Зона ритуальных объектов села Новая Криуша - СН1/1

(наименование объекта, местоположение границ которого описано
(далее - объект)

Раздел 1

Сведения об объекте		
№ п/п	Характеристики объекта	Описание характеристик
1	2	3
1	Местоположение объекта	Воронежская область, Калачеевский муниципальный район, Новокриушанское сельское поселение, село Новая Криуша
2	Площадь объекта \pm величина погрешности определения площади ($P \pm \text{Дельта } P$)	-
3	Иные характеристики объекта	-

Раздел 2

Сведения о местоположении границ объекта					
1. Система координат: МСК - 36, зона 2					
2. Сведения о характерных точках границ объекта					
Обозначение характерных точек границ	Координаты, м		Метод определения координат характерной точки	Средняя квадратическая погрешность положения характерной точки (Mt), м	Описание обозначения точки на местности (при наличии)
	X	Y			
1	2	3	4	5	6
1	356169.31	2235848.61	Картометрический	1.00	-
2	356225.81	2235920.62	Картометрический	1.00	-
3	356159.52	2235993.36	Картометрический	1.00	-
4	356107.07	2236035.46	Картометрический	1.00	-
5	356042.98	2235931.86	Картометрический	1.00	-
6	356091.89	2235877.90	Картометрический	1.00	-
1	356169.31	2235848.61	Картометрический	1.00	-
3. Сведения о характерных точках части (частей) границы объекта					
Обозначение характерных точек части границы	Координаты, м		Метод определения координат характерной точки	Средняя квадратическая погрешность положения характерной точки (Mt), м	Описание обозначения точки на местности (при наличии)
	X	Y			
1	2	3	4	5	6
Часть №					
-	-	-	-	-	-

Раздел 4

План границ объекта



Используемые условные знаки и обозначения:



границы территориальной зоны



характерная точка границ территориальной зоны

Масштаб 1:2000

Руководитель БУВО «Нормативно-проектный центр»

Подпись _____ Ю.В. Шалыгина Дата « ____ » _____ 2021 г.

Место для оттиска печати (при наличии) лица, составившего описание местоположения границ объекта

Приложение № 2
к правилам землепользования и застройки
Новокриушанского сельского поселения
Калачеевского муниципального района
Воронежской области

СВЕДЕНИЯ О ГРАНИЦАХ ТЕРРИТОРИАЛЬНЫХ ЗОН,
СОДЕРЖАЩИЕ ГРАФИЧЕСКОЕ ОПИСАНИЕ МЕСТОПОЛОЖЕНИЯ
ГРАНИЦ ТЕРРИТОРИАЛЬНЫХ ЗОН, ПЕРЕЧЕНЬ КООРДИНАТ
ХАРАКТЕРНЫХ ТОЧЕК ГРАНИЦ ТЕРРИТОРИАЛЬНЫХ ЗОН,
РАСПОЛОЖЕННЫХ ЗА ГРАНИЦАМИ НАСЕЛЕННОГО ПУНКТА НА
ТЕРРИТОРИИ НОВОКРИУШАНСКОГО СЕЛЬСКОГО ПОСЕЛЕНИЯ

ОПИСАНИЕ МЕСТОПОЛОЖЕНИЯ ГРАНИЦ

Зона улиц, дорог, инженерной и транспортной инфраструктуры за границами
населенного пункта - ИТ1

(наименование объекта, местоположение границ которого описано
(далее - объект)

Раздел 1

Сведения об объекте		
№ п/п	Характеристики объекта	Описание характеристик
1	2	3
1	Местоположение объекта	Воронежская область, Калачеевский муниципальный район, Новокриушанское сельское поселение
2	Площадь объекта \pm величина погрешности определения площади ($P \pm \Delta P$)	-
3	Иные характеристики объекта	-

Раздел 2

Сведения о местоположении границ объекта					
1. Система координат: МСК - 36, зона 2					
2. Сведения о характерных точках границ объекта					
Обозначение характерных точек границ	Координаты, м		Метод определения координат характерной точки	Средняя квадратическая погрешность положения характерной точки (Mt), м	Описание обозначения точки на местности (при наличии)
	X	Y			
1	2	3	4	5	6
1	361425.75	2230324.14	Аналитический	0.50	-
2	361431.71	2230346.31	Аналитический	0.50	-
3	360973.38	2230612.25	Аналитический	0.50	-
4	360980.83	2230627.30	Аналитический	0.50	-
5	360963.78	2230636.93	Аналитический	0.50	-
6	360945.77	2230631.04	Аналитический	0.50	-
7	360876.41	2230670.03	Аналитический	0.50	-
8	360835.31	2230701.08	Аналитический	0.50	-
9	360794.68	2230734.86	Аналитический	0.50	-
10	360537.63	2230997.69	Аналитический	0.50	-
11	360475.91	2231064.50	Аналитический	0.50	-
12	360072.43	2231568.21	Аналитический	0.50	-
13	359796.34	2231915.27	Аналитический	0.50	-
14	359464.79	2232338.56	Аналитический	0.50	-
15	359475.86	2232349.84	Аналитический	0.50	-
16	359468.88	2232356.76	Аналитический	0.50	-
17	359457.99	2232347.13	Аналитический	0.50	-
18	358947.96	2232981.50	Аналитический	0.50	-
19	358630.38	2233385.26	Аналитический	0.50	-
20	358242.56	2233882.88	Аналитический	0.50	-
21	358136.43	2234052.00	Аналитический	0.50	-
22	358088.14	2234145.33	Аналитический	0.50	-
23	358029.82	2234273.60	Аналитический	0.50	-
24	358002.31	2234354.70	Аналитический	0.50	-
25	357971.88	2234447.50	Аналитический	0.50	-
26	357966.85	2234472.62	Аналитический	0.50	-
27	357957.32	2234514.47	Аналитический	0.50	-
28	357939.98	2234595.55	Аналитический	0.50	-
29	357912.10	2234735.49	Аналитический	0.50	-
30	357893.25	2234811.76	Аналитический	0.50	-
31	357877.83	2234875.67	Аналитический	0.50	-
32	357855.48	2234970.32	Аналитический	0.50	-
33	357835.04	2235057.21	Аналитический	0.50	-
34	357803.79	2235166.51	Аналитический	0.50	-
35	357794.71	2235181.99	Аналитический	0.50	-
36	357744.50	2235408.32	Аналитический	0.50	-
37	357733.20	2235452.42	Аналитический	0.50	-

1	2	3	4	5	6
38	357726.03	2235452.89	Аналитический	0.20	-
39	357714.24	2235455.67	Аналитический	0.20	-
40	357704.86	2235457.88	Аналитический	0.20	-
41	357705.84	2235420.59	Аналитический	0.20	-
42	357705.47	2235412.05	Аналитический	0.20	-
43	357732.72	2235302.75	Аналитический	0.50	-
44	357768.04	2235177.64	Аналитический	0.50	-
45	357767.91	2235158.96	Аналитический	0.50	-
46	357791.40	2235050.57	Аналитический	0.50	-
47	357805.94	2234965.41	Аналитический	0.50	-
48	357831.94	2234867.88	Аналитический	0.50	-
49	357851.03	2234803.87	Картометрический	1.00	-
50	357872.03	2234729.30	Аналитический	0.50	-
51	357911.98	2234586.68	Аналитический	0.50	-
52	357931.49	2234507.91	Аналитический	0.50	-
53	357944.35	2234464.96	Аналитический	0.50	-
54	357953.40	2234441.39	Аналитический	0.50	-
55	357982.23	2234347.59	Аналитический	0.50	-
56	358014.08	2234260.77	Аналитический	0.50	-
57	358041.07	2234197.39	Аналитический	0.50	-
58	358108.57	2234060.09	Аналитический	0.50	-
59	358164.70	2233960.24	Аналитический	0.50	-
60	358191.57	2233917.09	Аналитический	0.50	-
61	358192.21	2233915.47	Аналитический	0.50	-
62	358180.00	2233919.48	Аналитический	0.50	-
63	358170.55	2233899.39	Аналитический	0.50	-
64	358184.88	2233890.06	Аналитический	0.50	-
65	358231.85	2233857.22	Аналитический	0.50	-
66	358296.81	2233769.96	Аналитический	0.50	-
67	358515.83	2233494.71	Аналитический	0.50	-
68	358666.23	2233303.95	Аналитический	0.50	-
69	359041.59	2232828.15	Аналитический	0.50	-
70	359431.19	2232337.42	Аналитический	0.50	-
71	359432.55	2232327.25	Аналитический	0.50	-
72	359424.99	2232315.80	Аналитический	0.50	-
73	359430.82	2232308.86	Аналитический	0.50	-
74	359442.90	2232314.03	Аналитический	0.50	-
75	359454.41	2232308.41	Аналитический	0.50	-
76	359778.24	2231901.12	Аналитический	0.50	-
77	360054.71	2231554.22	Аналитический	0.50	-
78	360056.27	2231552.25	Аналитический	0.50	-
79	360458.43	2231048.62	Аналитический	0.50	-
80	360521.02	2230980.90	Аналитический	0.50	-
81	360778.81	2230718.14	Аналитический	0.50	-
82	360820.80	2230681.98	Аналитический	0.50	-
83	360863.14	2230651.56	Аналитический	0.50	-
84	360938.20	2230605.20	Аналитический	0.50	-
85	360944.36	2230593.61	Аналитический	0.50	-
86	360939.44	2230577.52	Аналитический	0.50	-
87	360946.79	2230572.31	Аналитический	0.50	-

1	2	3	4	5	6
88	360951.96	2230568.40	Аналитический	0.50	-
89	360960.79	2230582.06	Аналитический	0.50	-
90	360977.93	2230583.83	Аналитический	0.50	-
1	361425.75	2230324.14	Аналитический	0.50	-
3. Сведения о характерных точках части (частей) границы объекта					
Обозначение характерных точек части границы	Координаты, м		Метод определения координат характерной точки	Средняя квадратическая погрешность положения характерной точки (Mt), м	Описание обозначения точки на местности (при наличии)
	X	Y			
1	2	3	4	5	6
Часть №					
-	-	-	-	-	-



- Используемые условные знаки и обозначения:
- граница территориальной зоны
 - граница кадастрового образования
 - 1 — характерная точка грани территориальной зоны

Масштаб 1:10000

ОПИСАНИЕ МЕСТОПОЛОЖЕНИЯ ГРАНИЦ

Зона сельскохозяйственного производства за границами населенного пункта - СХ2

(наименование объекта, местоположение границ которого описано
(далее - объект)

Раздел 1


Сведения об объекте		
№ п/п	Характеристики объекта	Описание характеристик
1	2	3
1	Местоположение объекта	Воронежская область, Калачеевский муниципальный район, Новокриушанское сельское поселение
2	Площадь объекта \pm величина погрешности определения площади ($P \pm \text{Дельта } P$)	-
3	Иные характеристики объекта	-

Раздел 2

Сведения о местоположении границ объекта					
1. Система координат: МСК - 36, зона 2					
2. Сведения о характерных точках границ объекта					
Обозначение характерных точек границ	Координаты, м		Метод определения координат характерной точки	Средняя квадратическая погрешность положения характерной точки (Mt), м	Описание обозначения точки на местности (при наличии)
	X	Y			
1	2	3	4	5	6
1	356916.02	2234036.45	Аналитический	0.10	-
2	356948.34	2234054.01	Аналитический	0.10	-
3	356884.06	2234171.70	Аналитический	0.10	-
4	356852.16	2234154.27	Аналитический	0.10	-
1	356916.02	2234036.45	Аналитический	0.10	-
5	357050.26	2234249.58	Аналитический	0.10	-
6	357083.98	2234335.46	Аналитический	0.10	-
7	357096.45	2234362.07	Аналитический	0.10	-
8	357163.14	2234557.05	Аналитический	0.10	-
9	357108.11	2234695.73	Аналитический	0.10	-
10	356947.42	2234780.66	Аналитический	0.10	-
11	356778.07	2234553.54	Аналитический	0.10	-
12	356884.79	2234451.48	Аналитический	0.10	-
13	356919.22	2234401.37	Аналитический	0.10	-
14	356897.74	2234352.11	Аналитический	0.10	-
15	356895.72	2234314.81	Аналитический	0.10	-
16	356956.39	2234285.18	Аналитический	0.10	-
5	357050.26	2234249.58	Аналитический	0.10	-
17	357913.75	2235832.73	Картометрический	1.00	-
18	357995.83	2235946.93	Картометрический	1.00	-
19	357724.64	2236169.90	Аналитический	0.10	-
20	357505.87	2236297.59	Аналитический	0.10	-
21	357397.35	2236265.48	Картометрический	1.00	-
22	357437.94	2236167.10	Картометрический	1.00	-
23	357718.99	2235923.00	Картометрический	1.00	-
17	357913.75	2235832.73	Картометрический	1.00	-
24	357478.46	2238052.48	Картометрический	1.00	-
25	357518.72	2238232.94	Картометрический	1.00	-
26	357286.26	2238258.79	Картометрический	1.00	-
27	357259.08	2238082.82	Картометрический	1.00	-
24	357478.46	2238052.48	Картометрический	1.00	-
27	358383.41	2239064.87	Аналитический	2.50	-
28	358368.72	2239146.79	Аналитический	2.50	-
29	358349.27	2239189.68	Аналитический	2.50	-

1	2	3	4	5	6
30	358261.99	2239277.86	Аналитический	2.50	-
31	358232.79	2239326.15	Аналитический	2.50	-
32	358216.03	2239364.92	Аналитический	2.50	-
33	358199.66	2239440.56	Аналитический	2.50	-
34	358169.15	2239626.62	Аналитический	2.50	-
35	358138.08	2239687.98	Аналитический	2.50	-
36	358067.23	2239699.12	Аналитический	0.10	-
37	357449.01	2239713.08	Аналитический	0.10	-
38	357444.84	2239616.58	Аналитический	0.10	-
39	357421.96	2239137.81	Картометрический	1.00	-
40	357413.72	2239085.24	Картометрический	1.00	-
41	357455.74	2239066.52	Картометрический	5.00	-
42	357488.35	2239055.13	Аналитический	2.50	-
43	357507.01	2239113.01	Аналитический	2.50	-
44	357516.92	2239124.69	Аналитический	2.50	-
45	357533.68	2239118.59	Аналитический	2.50	-
46	357573.60	2239227.77	Аналитический	0.10	-
47	357639.52	2239212.95	Картометрический	1.00	-
48	357773.57	2239103.54	Аналитический	0.10	-
49	358068.28	2239103.54	Аналитический	0.10	-
50	358084.64	2239059.46	Аналитический	2.50	-
51	358314.14	2239059.69	Аналитический	2.50	-
27	358383.41	2239064.87	Аналитический	2.50	-
52	356154.29	2236389.72	Аналитический	0.10	-
53	356186.11	2236527.74	Аналитический	0.10	-
54	356056.25	2236557.30	Аналитический	0.10	-
55	356044.01	2236569.99	Аналитический	0.10	-
56	356038.07	2236572.67	Аналитический	0.10	-
57	355957.28	2236601.15	Аналитический	0.10	-
58	355934.87	2236605.45	Аналитический	0.10	-
59	355931.24	2236569.30	Аналитический	0.10	-
60	355908.94	2236471.09	Аналитический	0.10	-
61	355908.74	2236441.31	Аналитический	0.10	-
62	356008.90	2236416.86	Аналитический	0.10	-
52	356154.29	2236389.72	Аналитический	0.10	-
63	356051.74	2236738.68	Аналитический	0.10	-
64	356059.93	2237030.50	Аналитический	0.10	-
65	355897.39	2237050.40	Аналитический	0.10	-
66	355851.90	2236760.81	Аналитический	0.10	-
63	356051.74	2236738.68	Аналитический	0.10	-
67	355806.89	2236676.50	Аналитический	0.10	-
68	355822.10	2236740.44	Аналитический	0.10	-
69	355780.32	2236750.38	Аналитический	0.10	-
70	355765.07	2236686.00	Аналитический	0.10	-
67	355806.89	2236676.50	Аналитический	0.10	-

3. Сведения о характерных точках части (частей) границы объекта					
Обозначение характерных точек части границы	Координаты, м		Метод определения координат характерной точки	Средняя квадратическая погрешность положения характерной точки (Mt), м	Описание обозначения точки на местности (при наличии)
	X	Y			
1	2	3	4	5	6
Часть №					
-	-	-	-	-	-



Используемые условные знаки и обозначения:

-  граница территориальной зоны
-  характеристика точек границ территориальной зоны
-  • 1

Масштаб 1:10000

ОПИСАНИЕ МЕСТОПОЛОЖЕНИЯ ГРАНИЦ

Зона ритуальных объектов за границами населенного пункта- СН1

(наименование объекта, местоположение границ которого описано
(далее - объект)

Раздел 1

Сведения об объекте		
№ п/п	Характеристики объекта	Описание характеристик
1	2	3
1	Местоположение объекта	Воронежская область, Калачеевский муниципальный район, Новокриушанское сельское поселение
2	Площадь объекта \pm величина погрешности определения площади ($P \pm \text{Дельта } P$)	-
3	Иные характеристики объекта	-

Раздел 2

Сведения о местоположении границ объекта					
1. Система координат: МСК - 36, зона 2					
2. Сведения о характерных точках границ объекта					
Обозначение характерных точек границ	Координаты, м		Метод определения координат характерной точки	Средняя квадратическая погрешность положения характерной точки (Mt), м	Описание обозначения точки на местности (при наличии)
	X	Y			
1	2	3	4	5	6
1	357472.65	2237462.82	Аналитический	0.50	-
2	357490.73	2237605.94	Аналитический	0.50	-
3	357503.56	2237708.68	Аналитический	0.50	-
4	357396.88	2237720.27	Аналитический	0.50	-
5	357356.51	2237479.49	Аналитический	0.50	-
1	357472.65	2237462.82	Аналитический	0.50	-
3. Сведения о характерных точках части (частей) границы объекта					
Обозначение характерных точек части границы	Координаты, м		Метод определения координат характерной точки	Средняя квадратическая погрешность положения характерной точки (Mt), м	Описание обозначения точки на местности (при наличии)
	X	Y			
1	2	3	4	5	6
Часть №					
-	-	-	-	-	-

Раздел 4

План границ объекта



Масштаб 1:2000

Используемые условные знаки и обозначения:



границы территориальной зоны



характерная точка границ территориальной зоны

Руководитель БУВО «Нормативно-проектный центр»

Подпись _____ Ю.В. Шалыгина Дата « ____ » _____ 2021 г.

Место для оттиска печати (при наличии) лица, составившего описание местоположения границ объекта