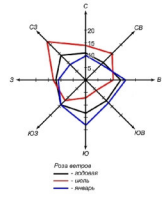


Фрагмент 1 Схемы градостроительного зонирования территории Новокриушанского сельского поселения  
 Схема градостроительного зонирования территории населённого пункта – село Новая Криуша



**УСЛОВНЫЕ ОБОЗНАЧЕНИЯ**

- существующая граница населенного пункта
- проектируемая граница населенного пункта
- граница населенного пункта, прекращающая своё существование

**Территориальные зоны:**

- Ж1/1/2 - зона застройки индивидуальными жилыми домами
- Ж1/1/3 - зона планируемого размещения жилой застройки
- О1/1/1 - зона многофункционального общественного-делового центра
- П3/1/1 - зона размещения предприятий III класса санитарной классификации
- П4/1/1 - зона размещения предприятий IV класса санитарной классификации
- ПУ - зона улиц и дорог
- СХ2/1/1 - зона сельскохозяйственного использования
- Р1/1/1 - зона общественных рекреационных территорий, в т.ч. парков, садов, скверов, бульваров
- СН1/1/1 - зона планируемого размещения объектов рекреационного назначения (общественных рекреационных территорий, в т.ч. парков, садов, скверов, бульваров)

- СН1/1/1 - зона объектов специального назначения (кладбища)
- В1 - зона водных объектов

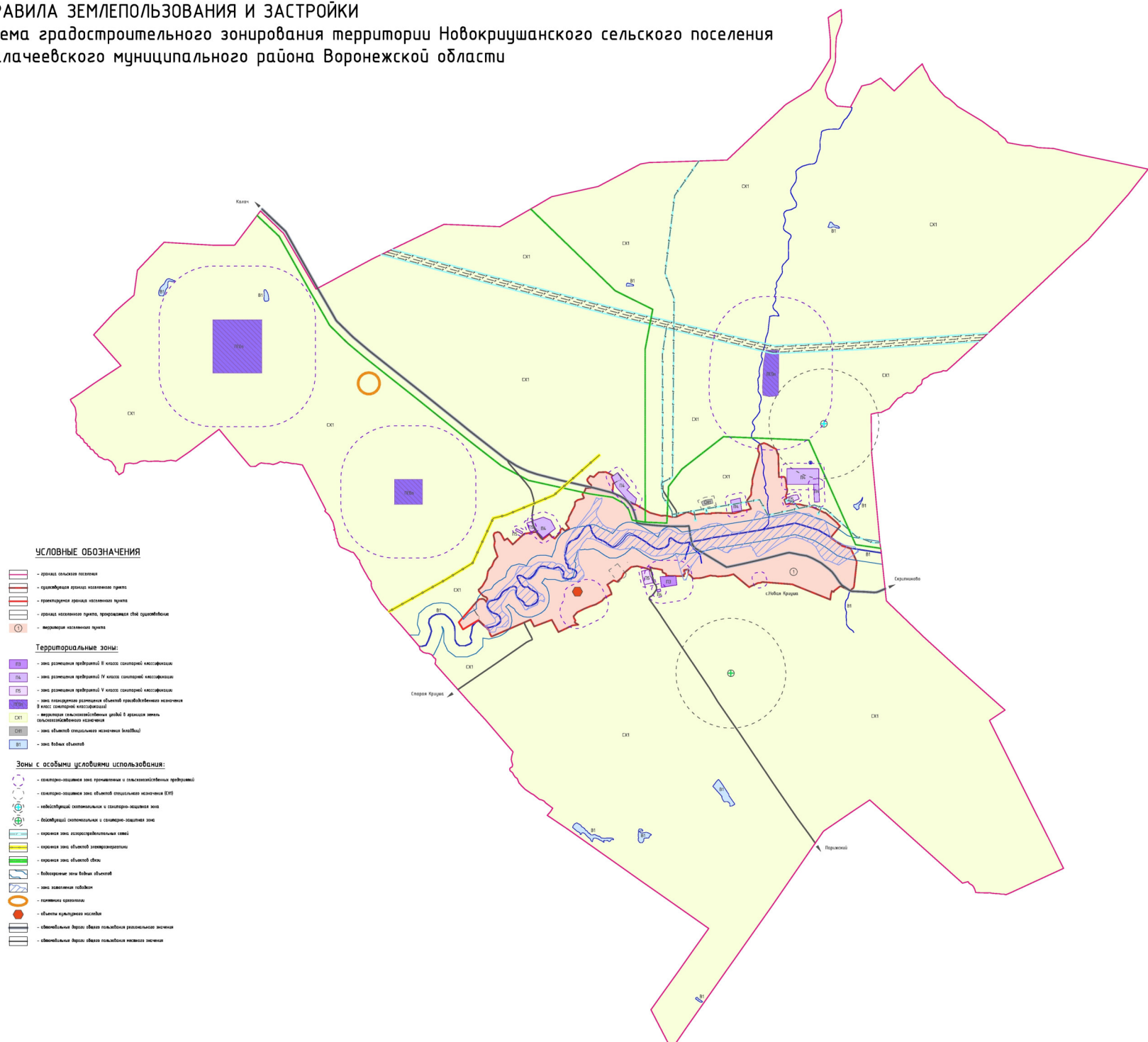
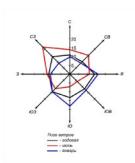
**Зоны с особыми условиями использования:**

- санитарно-защитная зона промышленных и сельскохозяйственных предприятий
- санитарно-защитная зона объектов специального назначения (СН)
- санитарно-защитная зона скопления скота
- санитарно-защитная зона объектов водоснабжения
- охранная зона газораспределительных сетей
- охранная зона объектов электроснабжения
- охранная зона объектов связи
- водоохранные зоны водных объектов
- зона заповедия паводком
- объекты культурного наследия



# ПРАВИЛА ЗЕМЛЕПОЛЬЗОВАНИЯ И ЗАСТРОЙКИ

## Схема градостроительного зонирования территории Новокриушанского сельского поселения Калачеевского муниципального района Воронежской области



### УСЛОВНЫЕ ОБОЗНАЧЕНИЯ

- граница сельского поселения
- граница территории населенного пункта
- граница территории населенного пункта
- граница населенного пункта, определяемая его устройством
- территория населенного пункта

### Территориальные зоны:

- РЗ — зона размещения префектур II класса (санитарной классификации)
- РБ — зона размещения префектур IV класса (санитарной классификации)
- РС — зона размещения префектур V класса (санитарной классификации)
- РП — зона планируемого размещения объектов градостроительного назначения II класса (санитарной классификации)
- СХТ — территория сельскохозяйственных угодий в границах земель сельскохозяйственного назначения
- СХН — зона объектов сельскохозяйственного назначения (паша)
- ВТ — зона водных объектов

### Зоны с особыми условиями использования:

- санитарно-защитная зона промышленных и сельскохозяйственных префектур
- санитарно-защитная зона объектов социального назначения (ЗСО)
- водоохранная санитарно-защитная и санитарно-защитная зона
- водоохранная санитарно-защитная зона
- охранная зона водоразделительных сетей
- охранная зона объектов инженерной инфраструктуры
- охранная зона объектов связи
- водоохранная зона водных объектов
- зона заповедия объектов
- памятник архитектуры
- объекты культурного наследия
- объектные территории объектов государственного значения
- объектные территории объектов государственного значения

Масштаб 1:25000

